

CARTA DESPORTIVA

VILA REAL







O Desporto tem vindo a ganhar um crescente protagonismo na sociedade atual, afirmando-se pela sua transversalidade a diversas áreas do saber, o que justifica uma maior atenção por parte dos municípios, nomeadamente, no que respeita ao planeamento de espaços destinados à prática desportiva, bem como ao volume de investimento que lhe é destinado.

A nova Carta Desportiva de Vila Real assume-se com um documento estratégico de capital importância. Para além de analisar a situação do Desporto no concelho de Vila Real, na vertente das instalações e das atividades desportivas e do movimento associativo desportivo, este documento apresenta igualmente propostas com vista ao desenvolvimento de uma rede hierarquizada de infraestruturas que seja o suporte de uma oferta desportiva diferenciada e de qualidade, respondendo às reais necessidades e expectativas da população que reside, trabalha ou visita a cidade de Vila Real.

A dinâmica que caracteriza esta temática implica que a “Carta Desportiva de Vila Real” seja entendida como um processo, sujeito a monitorização e conseqüentes atualizações, de modo a ajustar as propostas à realidade de cada momento, no que respeita à demografia, ao território e às tendências de procura, pelo que o Município de Vila Real procurará estar sempre atento a novas dinâmicas e oportunidades que surjam nesta área.

Rui Jorge Cordeiro Gonçalves dos Santos

Presidente da Câmara Municipal de Vila Real



Nos espaços do concelho e no quotidiano das pessoas, o desporto encontra formas variadas de existência e manifestação, pelo que os sentidos e práticas sociais produzidas ao seu redor não podem ser negligenciados. Daí a necessidade de se fazer um levantamento exaustivo da situação atual e do potencial de desenvolvimento desportivo do concelho de Vila Real, partindo-se do levantamento dos locais já existentes para a prática desportiva, do uso que lhes é dado e da necessidade de reorganização, manutenção e adequação à população.

A Carta Desportiva do concelho de Vila Real é assim um instrumento de fundamental importância para o desenvolvimento de políticas públicas que priorizem o desporto como forma de educação e de promoção da saúde física e mental das populações.

Considerar a prática desportiva, é debruçarmo-nos sobre as implicações possíveis envolvidas neste fenómeno, permitindo, nomeadamente, o redimensionamento da oferta e da procura dos espaços desportivos, bem como ajudar a entender a necessidade de implementação de novas dinâmicas na utilização diária das instalações desportivas e por parte de clubes, coletividades e associações de modalidade.

José Maria Magalhães

Vereador do Pelouro do Desporto



ÍNDICE

| | |
|--|-----------|
| ÍNDICE DE TABELAS | 7 |
| ÍNDICE DE GRÁFICOS | 8 |
| INTRODUÇÃO | 10 |
| OBJETIVOS | 11 |
| DEFINIÇÃO DE CONCEITOS | 11 |
| METODOLOGIA | 14 |
| CARACTERIZAÇÃO E ANÁLISE DO MUNICÍPIO | 15 |
| CARACTERIZAÇÃO E ANÁLISE DAS FREGUESIAS | 18 |
| ABAÇAS | 18 |
| UNIÃO DE FREGUESIAS DE ADOUFE E VILARINHO DA SAMARDÃ | 19 |
| ANDRÃES | 20 |
| ARROIOS | 21 |
| UNIÃO DE FREGUESIAS DE BORBELA E LAMAS D'OLO | 22 |
| CAMPEÃ | 23 |
| UNIÃO DE FREGUESIAS DE CONSTANTIM E VALE DE NOGUEIRAS | 24 |
| FOLHADELA | 26 |
| GUIÃES | 27 |
| LORDELO | 28 |
| MATEUS | 29 |
| MONDRÕES | 31 |
| UNIÃO DE FREGUESIAS DE MOUÇÓS E LAMARES | 32 |
| UNIÃO DE FREGUESIAS DE NOGUEIRA E ERMIDA | 34 |
| PARADA DE CUNHOS | 35 |
| UNIÃO DE FREGUESIAS DE PENA, QUINTÃ E VILA COVA | 36 |
| UNIÃO DE FREGUESIAS DE SÃO TOMÉ DO CASTELO E JUSTES | 37 |
| TORGUEDA | 39 |
| VILA MARIM | 40 |
| UNIÃO DE FREGUESIAS DE VILA REAL | 41 |
| AVALIAÇÃO DE NECESSIDADES DE EQUIPAMENTOS DE BASE | 47 |
| GRANDES CAMPOS DE JOGOS | 48 |
| <i>Análise auxiliar por freguesia</i> | <i>49</i> |
| <i>Freguesias sem proposta de alterações</i> | <i>50</i> |



| | |
|--|-----------|
| <i>Freguesias com proposta de alterações</i> | 50 |
| PEQUENOS CAMPOS DE JOGOS | 51 |
| <i>Análise auxiliar por freguesia</i> | 52 |
| <i>Freguesias sem proposta de alterações</i> | 53 |
| <i>Freguesias com proposta de alterações</i> | 53 |
| PISTAS DE ATLETISMO | 54 |
| PAVILHÕES E SALAS DE DESPORTO | 54 |
| PISCINAS COBERTAS | 55 |
| PISCINAS DESCOBERTAS..... | 55 |
| CONCLUSÕES | 56 |
| QUADRO GERAL DE EQUIPAMENTOS | 57 |
| O ASSOCIATIVISMO | 1 |
| METODOLOGIA | 7 |
| CARACTERIZAÇÃO DO ASSOCIATIVISMO DESPORTIVO NO MUNICÍPIO DE VILA REAL | 8 |
| BIBLIOGRAFIA | 30 |

Índice de Imagens

| | |
|--|----|
| IMAGEM Nº 1 – MAPA DO MUNICÍPIO DE VILA REAL. | 15 |
| IMAGEM Nº 2 - POLIDESPORTIVO DE ABAÇAS. | 19 |
| IMAGEM Nº 3 - CAMPO DE FUTEBOL DE 11 DE ESCARIZ. | 20 |
| IMAGEM Nº 4 - POLIDESPORTIVO DE MOSTEIRÔ. | 21 |
| IMAGEM Nº 5 – PISCINA DA QUINTA DO PAÇO. | 22 |
| IMAGEM Nº 6 - POLIDESPORTIVO DE BORBELA. | 23 |
| IMAGEM Nº 7 - POLIDESPORTIVO DE VENDAS. | 24 |
| IMAGEM Nº 8 - POLIDESPORTIVO DE VALE NOGUEIRAS. | 25 |
| IMAGEM Nº 9 - CAMPO DE TÊNIS "C. TÊNIS DE VILA REAL". | 27 |
| IMAGEM Nº 10 - POLIDESPORTIVO DE GUIÃES. | 28 |
| IMAGEM Nº 11 - POLIDESPORTIVO DA LAVARQUEIRA. | 29 |
| IMAGEM Nº 12 – PAVILHÃO DO CENTRO PAROQUIAL DE MATEUS. | 31 |
| IMAGEM Nº 13 - POLIDESPORTIVO DE MONDRÕES. | 32 |
| IMAGEM Nº 14 - POLIDESPORTIVO DA LAGE. | 33 |
| IMAGEM Nº 15 - CAMPO DE FUTEBOL DE 11 DE NOGUEIRA. | 34 |
| IMAGEM Nº 16 - POLIDESPORTIVO DA TELHEIRA. | 36 |
| IMAGEM Nº 17 - POLIDESPORTIVO DE VILA COVA. | 37 |
| IMAGEM Nº 18 - POLIDESPORTIVO DE FORTUNHO. | 38 |





| | |
|--|----|
| IMAGEM Nº 19 - POLIDESPORTIVO DA SARDOEIRA. | 40 |
| IMAGEM Nº 20 - CAMPO DE FUTEBOL DE 11 DE VILA MARIM. | 41 |
| IMAGEM Nº 21 – PAVILHÃO DESPORTIVO MUNICIPAL. | 44 |

Índice de Tabelas

| | |
|---|----|
| TABELA Nº 1 – CARACTERIZAÇÃO GERAL DOS EQUIPAMENTOS DESPORTIVOS DO MUNICÍPIO DE VILA REAL. | 15 |
| TABELA Nº 2 – EQUIPAMENTOS DESPORTIVOS SITUADOS NA FREGUESIA DE ABAÇAS. | 18 |
| TABELA Nº 3 – EQUIPAMENTOS DESPORTIVOS SITUADOS NA UNIÃO DE FREGUESIAS DE ADOUFE E VILARINHO DA SAMARDÃ. | 19 |
| TABELA Nº 4 – EQUIPAMENTOS DESPORTIVOS SITUADOS NA FREGUESIA DE ANDRÃES. | 20 |
| TABELA Nº 5 – EQUIPAMENTOS DESPORTIVOS SITUADOS NA FREGUESIA DE ARROIOS. | 21 |
| TABELA Nº 6 – EQUIPAMENTOS DESPORTIVOS SITUADOS NA UNIÃO DE FREGUESIAS DE BORBELA E LAMAS D’OLO. | 22 |
| TABELA Nº 7 – EQUIPAMENTOS DESPORTIVOS SITUADOS NA FREGUESIA DE CAMPEÃ. | 23 |
| TABELA Nº 8 – EQUIPAMENTOS DESPORTIVOS SITUADOS NA UNIÃO DE FREGUESIAS DE CONSTANTIM E VALE DE NOGUEIRAS. | 24 |
| TABELA Nº 9 – EQUIPAMENTOS DESPORTIVOS SITUADOS NA FREGUESIA DE FOLHADELA. | 26 |
| TABELA Nº 10 – EQUIPAMENTOS DESPORTIVOS SITUADOS NA FREGUESIA DE GUIÃES. | 27 |
| TABELA Nº 11 – EQUIPAMENTOS DESPORTIVOS SITUADOS NA FREGUESIA DE LORDELO. | 28 |
| TABELA Nº 12 – EQUIPAMENTOS DESPORTIVOS SITUADOS NA FREGUESIA DE MATEUS. | 29 |
| TABELA Nº 13 – EQUIPAMENTOS DESPORTIVOS SITUADOS NA FREGUESIA DE MONDRÕES. | 31 |
| TABELA Nº 14 – EQUIPAMENTOS DESPORTIVOS SITUADOS NA UNIÃO DE FREGUESIAS DE MOUÇÓS E LAMARES. | 32 |
| TABELA Nº 15 – EQUIPAMENTOS DESPORTIVOS SITUADOS NA UNIÃO DE FREGUESIAS DE NOGUEIRA E ERMIDA. | 34 |
| TABELA Nº 16 – EQUIPAMENTOS DESPORTIVOS SITUADOS NA FREGUESIA DE PARADA DE CUNHOS. | 35 |
| TABELA Nº 17 – EQUIPAMENTOS DESPORTIVOS SITUADOS NA UNIÃO DE FREGUESIAS DE PENA, QUINTÃ E VILA COVA. | 36 |
| TABELA Nº 18 – EQUIPAMENTOS DESPORTIVOS SITUADOS NA UNIÃO DE FREGUESIAS DE SÃO TOMÉ DO CASTELO E JUSTES. | 37 |
| TABELA Nº 19 – EQUIPAMENTOS DESPORTIVOS SITUADOS NA FREGUESIA DE TORGUEDA. | 39 |
| TABELA Nº 20 – EQUIPAMENTOS DESPORTIVOS SITUADOS NA FREGUESIA DE VILA MARIM. | 40 |
| TABELA Nº 21 - EQUIPAMENTOS DESPORTIVOS SITUADOS NA UNIÃO DE FREGUESIAS DE VILA REAL. | 41 |
| TABELA Nº 22 – CARACTERIZAÇÃO GERAL DOS EQUIPAMENTOS DESPORTIVOS DAS FREGUESIAS. | 45 |
| TABELA Nº 23 - CARACTERIZAÇÃO POR TIPOLOGIA DOS EQUIPAMENTOS DESPORTIVOS DAS FREGUESIAS. | 46 |
| TABELA Nº 24 – CARACTERIZAÇÃO DA ÁREA DESPORTIVA ÚTIL. | 47 |



| | |
|---|----|
| TABELA Nº 25 – ÁREA NECESSÁRIA DE EQUIPAMENTOS DESPORTIVOS POR TIPOLOGIA. | 48 |
| TABELA Nº 26 – NECESSIDADE DE AJUSTE NO NÚMERO DE EQUIPAMENTOS. | 48 |
| TABELA Nº 27 – DIFERENÇA ENTRE NÚMERO DE GRANDES CAMPOS EXISTENTES E JUSTIFICADOS. | 49 |
| TABELA Nº 28 - DIFERENÇA ENTRE NÚMERO DE PEQUENOS CAMPOS EXISTENTES E JUSTIFICADOS. | 52 |

Índice de Gráficos

| | |
|---|----|
| GRÁFICO Nº 1 – CARACTERIZAÇÃO POR TIPOLOGIA DOS EQUIPAMENTOS DESPORTIVOS DO MUNICÍPIO DE VILA REAL. | 16 |
| GRÁFICO Nº 2 – DISTRIBUIÇÃO DA LOCALIZAÇÃO DOS EQUIPAMENTOS NO MUNICÍPIO DE VILA REAL. | 16 |
| GRÁFICO Nº 3 – DISTRIBUIÇÃO DA PROPRIEDADE DOS EQUIPAMENTOS NO MUNICÍPIO DE VILA REAL. | 17 |

| | |
|--------------------|---|
| ÍNDICE DE TABELAS | 8 |
| ÍNDICE DE GRÁFICOS | 9 |

CARACTERIZAÇÃO DO ASSOCIATIVISMO DESPORTIVO DO CONCELHO DE VILA REAL

O ASSOCIATIVISMO 2

| | |
|--|---|
| DEFINIÇÃO DE ASSOCIATIVISMO | 2 |
| HISTÓRIA DO ASSOCIATIVISMO | 4 |
| PERTINÊNCIA DO ASSOCIATIVISMO DESPORTIVO | 6 |

METODOLOGIA 8

CARACTERIZAÇÃO DO ASSOCIATIVISMO DESPORTIVO NO MUNICÍPIO DE VILA REAL 9

| | |
|--|----|
| FUNDAÇÃO E ESTATUTO | 9 |
| ONOMATOLOGIA DAS ASSOCIAÇÕES DESPORTIVAS | 13 |
| ÓRGÃOS SOCIAIS | 14 |
| RECURSOS HUMANOS | 17 |
| SÓCIOS E PARTICIPAÇÃO | 20 |
| INSTALAÇÕES E EQUIPAMENTOS | 21 |
| FILIAÇÃO E OFERTA DESPORTIVA | 24 |
| CARÊNCIAS E NECESSIDADES | 27 |

BIBLIOGRAFIA 31

Índice de Tabelas

| | |
|---|----|
| TABELA 1 – CRUZAMENTO DE DADOS: DURAÇÃO DE MANDATO X TÉRMINO MANDATO. | 14 |
| TABELA 2 – CONSTITUIÇÃO DOS ÓRGÃOS SOCIAIS. | 15 |
| TABELA 3 – DISTRIBUIÇÃO DE ELEMENTOS DOS ÓRGÃOS SOCIAIS DE ACORDO COM O GÉNERO. | 16 |
| TABELA 4 - DISTRIBUIÇÃO DE ELEMENTOS DOS ÓRGÃOS SOCIAIS DE ACORDO COM A IDADE. | 16 |





| | |
|--|----|
| TABELA 5 - DISTRIBUIÇÃO DE ELEMENTOS DOS ÓRGÃOS SOCIAIS DE ACORDO COM O NÍVEL DE ESCOLARIDADE. | 17 |
| TABELA 6 – AVALIAÇÃO DOS RECURSOS HUMANOS TÉCNICOS E MÉDICOS. | 18 |
| TABELA 7 - CRUZAMENTO DE DADOS: EQUIPAMENTO INFORMÁTICO X ACESSO INTERNET. | 24 |
| TABELA 8 – FILIAÇÃO EM ASSOCIAÇÃO REGIONAL DE MODALIDADE. | 25 |
| TABELA 9 – FILIAÇÃO EM FEDERAÇÃO NACIONAL DE MODALIDADE. | 26 |
| TABELA 10 – MODALIDADES PRATICADAS PELAS ASSOCIAÇÕES DESPORTIVAS DE VILA REAL. | 27 |
| TABELA 11 – DISTRIBUIÇÃO DE NECESSIDADES IDENTIFICADAS NAS ASSOCIAÇÕES. | 28 |
| TABELA 12 – DISTRIBUIÇÃO DE RESPOSTAS Á QUESTÃO: A ASSOCIAÇÃO POSSUI VIATURAS PRÓPRIAS? | 30 |
| TABELA 13 – DISTRIBUIÇÃO DO NÚMERO DE ASSOCIAÇÕES SEGUNDO O NÚMERO DE VEÍCULOS POR LOTAÇÃO. | 30 |

Índice de Gráficos

| | |
|---|----|
| GRÁFICO 1 – FUNDAÇÃO DE ASSOCIAÇÕES POR DÉCADA. | 9 |
| GRÁFICO 2 – INDICADORES DE DENOMINAÇÃO DAS ASSOCIAÇÕES. | 13 |
| GRÁFICO 3 – RECURSOS HUMANOS POR FUNÇÃO. | 18 |
| GRÁFICO 4 - NÍVEL DE PARTICIPAÇÃO DOS ASSOCIADOS. | 21 |
| GRÁFICO 5 – REGIME DE UTILIZAÇÃO DA SEDE SOCIAL. | 22 |



Introdução

A Lei de Bases do Sistema Desportivo (LBSD), Lei nº 5/2007 de 16 de Janeiro, incumbe o estado e as autarquias da promoção e generalização da atividade física, enquanto instrumento essencial para a melhoria da condição física, da qualidade de vida e da saúde dos cidadãos. Afirmando ainda a necessidade do desenvolvimento, por parte do estado e das autarquias, de uma política integrada de infraestruturas e equipamentos desportivos com base em critérios de distribuição territorial equilibrada, de valorização ambiental e urbanística e de sustentabilidade desportiva e económica, visando a criação de um parque desportivo diversificado e de qualidade, em coerência com uma estratégia de promoção da atividade física e desportiva, nos seus vários níveis e para todos os escalões e grupos da população.

Em Portugal, as autarquias representam as estruturas de poder mais diretamente ligadas ao dia-a-dia da população. Na atualidade a prática desportiva é assumida como um direito da população, que cada vez mais se torna exigente com os serviços que utiliza. Cabe ao serviço desportivo municipal concretizar na prática o direito á atividade física e desportiva através da dotação de infraestruturas que possam prestar uma oferta desportiva de qualidade aos seus munícipes em complementaridade com as organizações desportivas existentes. Os espaços para a prática do desporto são uma questão nuclear na intervenção das autarquias em matérias de desenvolvimento desportivo local, sendo que para que se possa responder às necessidades de prática da população é necessário dotar a decisão política de estudos adequados sobre a realidade desportiva local (Constantino, 1999).

A **Carta Desportiva** é um instrumento de planeamento desportivo, que permite ao município detetar e estudar as carências e assimetrias das infraestruturas desportivas; estudar possibilidades de recuperação, adaptação e otimização da gestão de maneira a rentabilizar os equipamentos; definir critérios urbanísticos coerentes e integrados na programação das instalações, satisfazendo as necessidades da população (Pires, 2000; Rodrigues, 2000). A elaboração da carta desportiva municipal encontra-se enquadrada no âmbito dos planos municipais de desenvolvimento do território, desempenhando um papel fundamental enquanto instrumento de planeamento urbano e de desenvolvimento sociocultural.



Objetivos

A elaboração da carta desportiva foi realizada visando construir um instrumento de trabalho que permita os seguintes objetivos:

- Levantamento das características físicas dos equipamentos desportivos existentes, oferta que asseguram e quadro institucional que garante o seu funcionamento.
- Detecção de carências e assimetrias na rede de equipamentos existente.
- Definir propostas de equipamentos de acordo com as necessidades específicas das populações.

Definição de Conceitos

De um modo geral, os espaços onde decorrem as atividades podem ser agrupados em espaços naturais e espaços construídos, sendo estes últimos os equipamentos propriamente ditos (DGOTDU, 2002).

Consideramos como **Instalação Desportiva** o espaço edificado ou conjunto de espaços resultantes de construção fixa e permanente, organizados para a prática de atividades desportivas, que incluem as áreas de prática e as áreas anexas para os serviços de apoio e instalações complementares, conforme definido no Regime Jurídico das Instalações Desportivas de Uso Público (RJID), Decreto-Lei n.º 141/2009 de 16 de Junho. Foram registadas as instalações desportivas de uso público, independentemente de a sua titularidade ser pública ou privada e visar ou não fins lucrativos.

De acordo com a LBSD as instalações desportivas devem ser concebidas de forma a dar resposta às necessidades específicas de cada autarquia, sendo que com a evolução tecnológica da sociedade contemporânea é exigida, cada vez mais, uma maior qualidade das estruturas desportivas. O RJID estabelece uma tipologia de instalações desportivas, agrupando-as da seguinte forma:

- Instalações desportivas de base, que incluem instalações: a) recreativas; b) formativas.
- Instalações desportivas especializadas ou monodisciplinares;
- Instalações desportivas especiais para o espetáculo desportivo.

São **Instalações Desportivas de Base Recreativa** as que se destinam a atividades desportivas com carácter informal ou sem sujeição a regras imperativas e permanentes,



no âmbito das práticas recreativas, de manutenção e de lazer ativo: a) Recintos, pátios, minicampos e espaços elementares destinados a iniciação aos jogos desportivos, aos jogos tradicionais e aos exercícios físicos; b) Espaços e percursos permanentes, organizados e concebidos para evolução livre, corridas ou exercícios de manutenção, incluindo o uso de patins ou bicicletas de recreio; c) Salas e recintos cobertos, com área de prática de dimensões livres, para atividades de manutenção, lazer, jogos recreativos, jogos de mesa e jogos desportivos não codificados; d) As piscinas cobertas ou ao ar livre, de configuração e dimensões livres, para usos recreativos, de lazer e de manutenção.

São **Instalações Desportivas de Base Formativa** as instalações concebidas e destinadas para a educação desportiva de base e atividades propedêuticas de acesso a disciplinas desportivas especializadas, para aperfeiçoamento e treino desportivo, cujas características funcionais, construtivas e de polivalência são ajustadas aos requisitos decorrentes das regras desportivas que enquadram as modalidades desportivas a que se destinam: a) Grandes campos de jogos, destinados ao futebol, rãguebi e hóquei em campo; b) Pistas de atletismo, em anel fechado, ao ar livre e com traçado regulamentar; c) Pavilhões desportivos e salas de desporto polivalentes; d) Pequenos campos de jogos, campos polidesportivos, campos de ténis e ringues de patinagem, ao ar livre ou com simples cobertura; e) Piscinas, ao ar livre ou cobertas, de aprendizagem, desportivas e polivalentes.

São **Instalações Desportivas Especializadas** as instalações permanentes concebidas e organizadas para a prática de atividades desportivas monodisciplinares, em resultado da sua específica adaptação para a correspondente modalidade ou pela existência de condições naturais do local, e vocacionadas para a formação e o treino da respetiva disciplina: a) Pavilhões e salas de desporto destinados e apetrechados para uma modalidade específica; b) Salas apetrechadas exclusivamente para desportos de combate; c) Piscinas olímpicas, piscinas para saltos e tanques especiais para atividades subaquáticas; d) Pistas de ciclismo em anel fechado e traçado regulamentar; e) Instalações de tiro com armas de fogo; f) Instalações de tiro com arco; g) Pistas e infraestruturas para os desportos motorizados em terra; h) Instalações para a prática de desportos equestres; i) Pistas de remo e de canoagem e infraestruturas de terra para apoio a desportos náuticos; j) Campos de golfe; l) Outras instalações desportivas cuja natureza e características se conformem com a definição apresentada.



São **Instalações Desportivas de Espetáculo Desportivo** as instalações permanentes, concebidas e vocacionadas para acolher a realização de competições desportivas, e onde se conjugam os seguintes fatores: 1) Expressiva capacidade para receber público e a existência de condições para albergar os meios de comunicação social; 2) Utilização prevalente em competições e eventos com altos níveis de prestação; 3) A incorporação de significativos e específicos recursos materiais e tecnológicos destinados a apoiar a realização e difusão pública de eventos desportivos. Consideram-se instalações desportivas especiais para o espetáculo desportivo, designadamente, as seguintes: a) Estádios; b) Pavilhões multiusos desportivos; c) Estádios aquáticos e complexos de piscinas olímpicas; d) Hipódromos; e) Velódromos; f) Autódromos, motódromos, kartódromos e crossódromos; g) Estádios náuticos; h) Outros recintos que se configurem nos termos dos fatores referidos na definição da tipologia.

Quanto aos equipamentos, a necessidade da sua provisão, ditada pelas exigências de satisfação de funções consideradas essenciais no quadro do sistema desportivo, implica geralmente a utilização de importantes meios, orientados para a criação artificial das condições exigíveis, que os caracterizam como espaços essencialmente edificados e destinados a “equipar” um subsistema das atividades humanas, as desportivas neste caso (DGOTDU, 2002). Para a previsão de equipamentos de âmbito local destinados a prestar os serviços básicos, como os equipamentos desportivos de base, recorre-se a métodos de cálculo que se resumem a indicadores de referência *standard*, relacionando a superfície de equipamentos a prever com a unidade populacional residente nos limites da área de estudo. Estes indicadores, constituindo matrizes de referência, para a previsão de equipamentos desportivos, constituem uma base normativa sem carácter rígido ou absoluto e que devem adotar-se com suficiente flexibilidade para ter em conta as variáveis específicas de determinados territórios ou comunidades, como diferenças de estrutura socioeconómica, diversidade climática, estrutura demográfica, etc.... Este método de avaliação das necessidades acaba por ser particularmente adequado á previsão de equipamentos integrados, destinados às atividades desportivas de base com acessibilidade funcional assegurada para atividades desportivas de grupos independentes ou organizados.

O **critério de programação** que tem sido adotado a partir de recomendações do Conselho da Europa e do Conselho Internacional para a Educação Física e o desporto (UNESCO) desde 1988, baseia-se na atribuição de uma quota global de **4m² de**



superfície desportiva útil por habitante, que se reparte pelas tipologias consideradas como equipamentos de base, de modo a atribuir aproximadamente:

- 95% das áreas para atividades ao ar livre em terrenos de jogos e atletismo;
- 2 a 2,5% para salas de desporto;
- 1,5% para superfícies de plano de água em piscinas cobertas e ao ar livre;
- 1 a 1,5% para outras tipologias.

Os equipamentos de cada tipologia devem respeitar o **critério de dimensionamento** que é um indicador, específico para cada tipologia de equipamento, que permite calcular as dimensões reduzidas e *standard* do equipamento, fazendo corresponder uma área de superfície desportiva a um número específico de equipamentos.

Como auxiliar do critério de programação visando a viabilidade económica e funcional dos equipamentos deve utilizar-se o valor de população a partir do qual se justifica a criação de determinado equipamento, denominado **população-base**. O valor pode ser indicado, de forma genérica, em número de habitantes.

Para a definição do local de implementação dos equipamentos necessários em função dos critérios anteriores existe um **critério de localização** que define as condições a ter em conta na escolha da localização dos equipamentos, essas condições são as mesmas para todos os equipamentos desportivos de base: a) localizar-se na proximidade de equipamentos escolares; b) localização central relativamente á zona residencial a servir; c) integrar-se com outros equipamentos; d) complementar-se com espaços verdes e áreas de recreio.

Metodologia

A elaboração deste documento passou por várias etapas. Começando com um levantamento das instalações desportivas e suas características. Posteriormente foi criada uma base de dados constituída por um ficheiro individual de cada instalação. Finalmente foram compiladas as informações de cada ficheiro individual permitindo uma análise global do município, das freguesias e de necessidades de equipamentos de base.



Caracterização e análise do município



Imagem nº 1 – Mapa do Município de Vila Real.

O município de Vila Real, situado em Trás-os-Montes e Alto Douro é constituído por 20 freguesias: Abaças, Adoufe e Vilarinho da Samardã, Andrães, Arroios, Borbela e Lamas d'Olo, Campeã, Constantim e Vale Nogueiras, Folhadela, Guiães, Lordelo, Mateus, Mondrões, Mouços e Lamares, Nogueira e Ermida, Parada de Cunhos, Pena, Quintã e Vila Cova, S. Tomé do Castelo e Justes, Torgueda, Vila Marim, Vila Real.

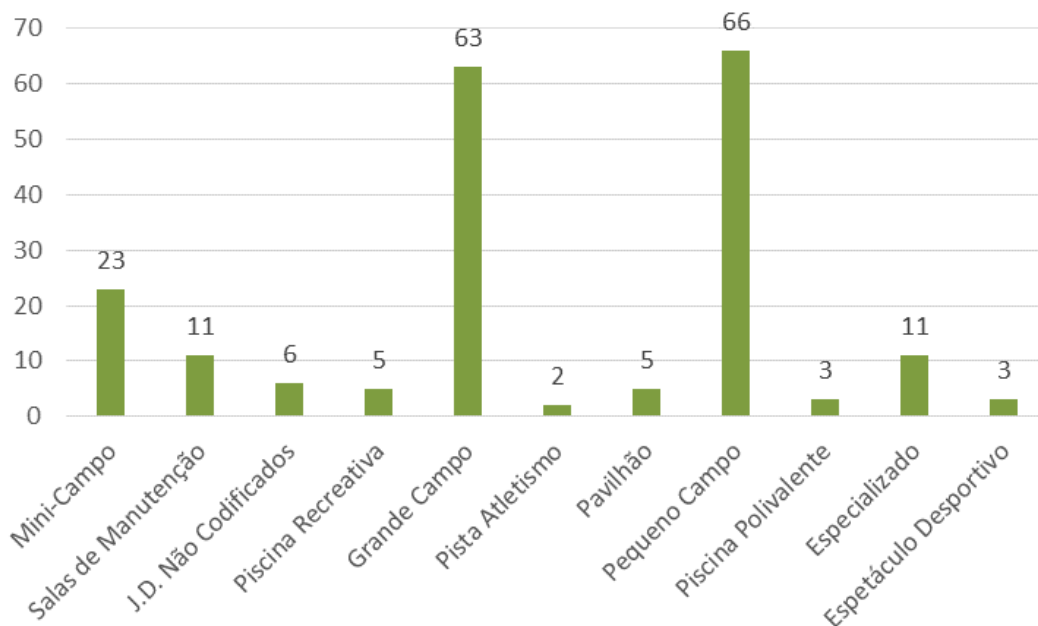
Tabela nº 1 – Caracterização geral dos equipamentos desportivos do município de Vila Real.

| Área Km ² | População Residente (Censos'2011) | | Equipamentos Desportivos | | | |
|-------------------------|--------------------------------------|-----|--------------------------|----------------|----------------|-----------------------|
| | N | n | Base Recreativa | Base Formativa | Especializados | Espetáculo Desportivo |
| 382,2 | 51850 | 198 | 45 | 139 | 11 | 3 |

No município de Vila Real existem instalações desportivas de base, recreativas e formativas, especializadas e de espetáculo desportivo. De um total de 198 equipamentos desportivos 92,9% correspondem a equipamentos desportivos de base (22,7% recreativos e 70,2% formativos), 5,6% a equipamentos especializados e 1,5% a equipamentos de espetáculo desportivo.

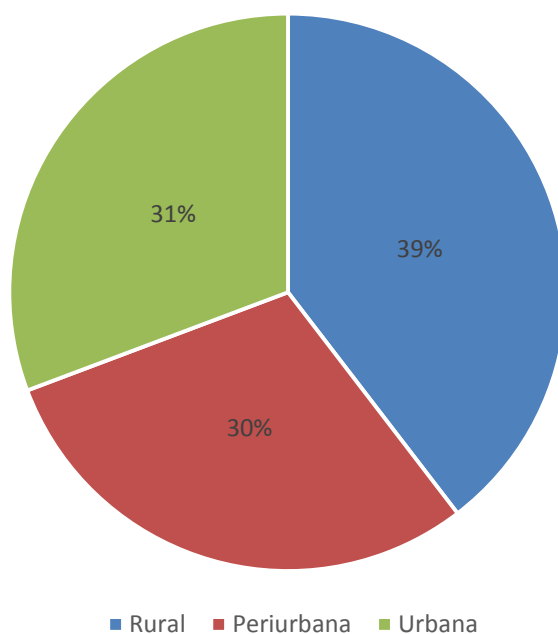


Gráfico nº 1 – Caracterização por tipologia dos equipamentos desportivos do município de Vila Real.



Relativamente á tipologia específica dos equipamentos verifica-se que existe uma predominância dos campos de jogos (pequenos campos de jogos e grandes campos de jogos) com 65,2% dos equipamentos a serem classificados nestas tipologias. Destacam-se ainda três equipamentos de espetáculo desportivo: Kartódromo de Vila Real, Estádio do Monte da Forca e Pavilhão dos Desportos de Vila Real.

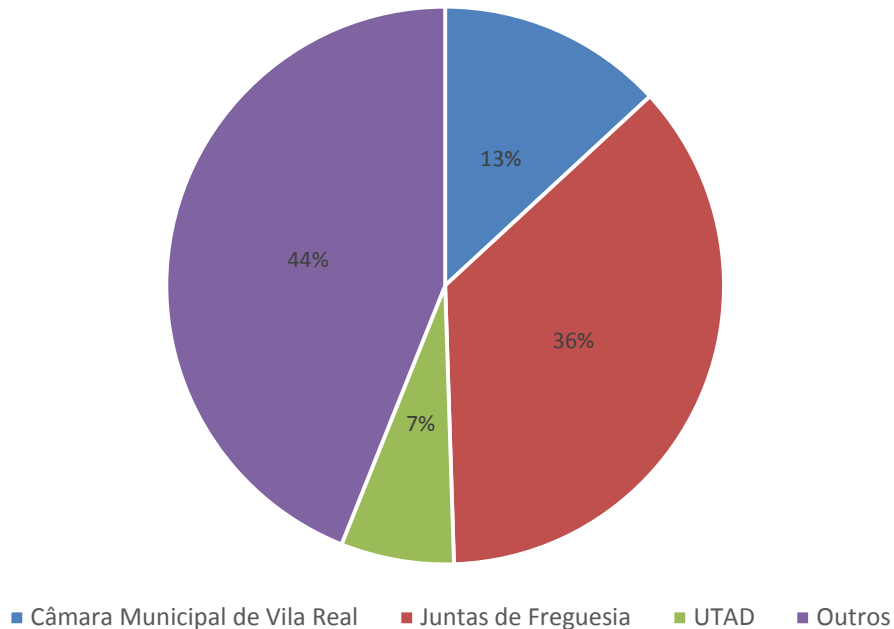
Gráfico nº 2 – Distribuição da localização dos equipamentos no município de Vila Real.





Na distribuição da localização dos equipamentos, conforme apresentada no Gráfico nº 2, não existe predomínio de nenhuma zona, assim, 76 equipamentos situam-se em zonas rurais e 59 em zonas urbanas, os restantes 57 situam-se nas zonas periurbanas.

Gráfico nº 3 – Distribuição da propriedade dos equipamentos no município de Vila Real.



Relativamente á propriedade dos equipamentos destaca-se que a Câmara Municipal de Vila Real é proprietária de 26 equipamentos enquanto as diversas Juntas de Freguesia são proprietárias de 72, destaca-se ainda a Universidade de Trás-os-Montes e Alto Douro com 13 equipamentos.



Caracterização e análise das freguesias

Abaças

Abaças é uma freguesia rural, com população residente de 965 pessoas, é constituída por seis aldeias ou lugares: Abaças, Bujões, Fontelo, Magalhã, Vilarinho de Tanha e Jorjais.

Tabela nº 2 – Equipamentos desportivos situados na freguesia de Abaças.

| Designação | Dimensão/Área (m ²) | | Tipologia | Localização |
|-----------------------------------|---------------------------------|------|------------------|---|
| Campo de Futebol de 11 de Abaças | 100x65 | 6500 | Grande C. Jogos | <u>N 41° 13' 34,719"</u> ; <u>W 7° 41' 18,401"</u> |
| Polidesportivo de Abaças | 40x20 | 800 | Pequeno C. Jogos | <u>N 41° 13' 24,433"</u> ; <u>W 7° 41' 36,998"</u> |
| Campo de Futebol de 11 de Bujões | 80x40 | 3200 | Grande C. Jogos | <u>N 41° 12' 9,794"</u> ; <u>W 7° 41' 48,991"</u> |
| Campo de Futebol de 11 de Magalhã | 75x50 | 3750 | Grande C. Jogos | <u>N 41° 14' 10,410"</u> ; <u>W 7° 39' 30,583"</u> |
| Minicampo de Magalhã | 30x15 | 450 | Minicampo | <u>N 41° 14' 26,711"</u> ; <u>W 7° 39' 23,293"</u> |

Na freguesia de Abaças estão situados quatro equipamentos desportivos de base formativa.





Imagem nº 2 - Polidesportivo de Aباças.

União de Freguesias de Adoufe e Vilarinho da Samardã

A U.F. de Adoufe e Vilarinho da Samardã é uma freguesia rural, com população residente de 2895 pessoas, é constituída por 15 aldeias ou lugares: Adoufe, Vila Seca, Couto, Testeira, Minhava, Gravelos, Coêdo, Rebordinho, Escariz, Paredes, Borbelinha, Còvelo, Benagouro, Samardã e Vilarinho da Samardã.

Tabela nº 3 – Equipamentos desportivos situados na União de Freguesias de Adoufe e Vilarinho da Samardã.

| Designação | Dimensão/Área (m ²) | | Tipologia | Localização |
|-------------------------------------|---------------------------------|------|------------------|---|
| Campo de Futebol de 11 de Benagouro | 85x60 | 5100 | Grande C. Jogos | <u>N 41° 22' 17,888"</u> ; <u>W 7° 42' 47,227"</u> |
| Campo de Futebol de 11 do Couto | 90x50 | 4500 | Grande C. Jogos | <u>N 41° 20' 44,051"</u> ; <u>W 7° 44' 40,795"</u> |
| Campo de Futebol de 11 de Escariz | 100x65 | 6500 | Grande C. Jogos | <u>N 41° 21' 44,654"</u> ; <u>W 7° 43' 17,097"</u> |
| Polidesportivo de Escariz | 43x23 | 989 | Pequeno C. Jogos | <u>N 41° 21' 47,455"</u> ; <u>W 7° 43' 15,062"</u> |
| Campo de Futebol de 11 de Gravelos | 60x40 | 2400 | Grande C. Jogos | <u>N 41° 20' 11,078"</u> ; <u>W 7° 43' 21,197"</u> |
| Campo de Futebol de 11 de Paredes | 70x35 | 2450 | Grande C. Jogos | <u>N 41° 21' 45,190"</u> ; <u>W 7° 44' 9,382"</u> |
| Minicampo de Paredes | 25x15 | 375 | Minicampo | <u>N 41° 21' 42,635"</u> ; <u>W 7° 44' 0,773"</u> |
| Campo de Futebol de 11 da Samardã | 90x50 | 4500 | Grande C. Jogos | <u>N 41° 24' 34,640"</u> ; <u>W 7° 42' 49,656"</u> |
| Minicampo de Testeira | 35x15 | 525 | Minicampo | <u>N 41° 21' 8,564"</u> ; <u>W 7° 44' 52,522"</u> |
| Campo de Futebol de 11 de Vila Seca | 95x45 | 4275 | Grande C. Jogos | <u>N 41° 20' 11,078"</u> ; <u>W 7° 43' 21,197"</u> |
| Campo de Futebol de 11 de Vilarinho | 90x60 | 5400 | Grande C. Jogos | <u>N 41° 23' 11,721"</u> ; <u>W 7° 42' 6,387"</u> |
| Polidesportivo de Vilarinho | 40x20 | 800 | Pequeno C. Jogos | <u>N 41° 23' 12,764"</u> ; <u>W 7° 42' 8,158"</u> |

Na União de Freguesias de Adoufe e Vilarinho da Samardã estão situados 10 equipamentos desportivos de base formativa.



Imagem nº 3 - Campo de Futebol de 11 de Escariz.

Andrães

Andrães é uma freguesia rural, com população residente de 1389 pessoas, é constituída por oito aldeias ou lugares: Andrães, São Cibrão, Fonteita, Magalhã, Jorjais, Mosteirô, Vessadios e Póvoa.

Tabela nº 4 – Equipamentos desportivos situados na freguesia de Andrães.

| Designação | Dimensão/Área (m ²) | | Tipologia | Localização |
|--------------------------------------|---------------------------------|------|------------------|--|
| Campo de Futebol de 11 de Andrães | 95x50 | 4750 | Grande C. Jogos | <u>N 41° 16' 10,560";</u> <u>W 7° 41' 24,204"</u> |
| Polidesportivo de Andrães | 40x20 | 800 | Pequeno C. Jogos | <u>N 41° 15' 54,231";</u> <u>W 7° 41' 10,911"</u> |
| Campo de Futebol de 11 de Fonteita | 90x50 | 4500 | Grande C. Jogos | <u>N 41° 15' 0,494";</u> <u>W 7° 39' 17,403"</u> |
| Campo de Futebol de 11 de Jorjais | 80x40 | 3200 | Grande C. Jogos | <u>N 41° 13' 57,350";</u> <u>W 7° 40' 44,152"</u> |
| Polidesportivo de Mosteirô | 40x20 | 800 | Pequeno C. Jogos | <u>N 41° 15' 11,302";</u> <u>W 7° 42' 2,315"</u> |
| Campo de Futebol de 11 de São Cibrão | 85x50 | 4250 | Grande C. Jogos | <u>N 41° 16' 8,335";</u> <u>W 7° 39' 54,513"</u> |



Polidesportivo de São Cibrão

40x20

800

Pequeno C. Jogos

N 41° 16' 11,480";
W 7° 39' 52,814"

Na freguesia de Andraes estão situados sete equipamentos desportivos de base formativa.



Imagem nº 4 - Polidesportivo de Mosteirô.

Arroios

Arroios é uma freguesia periurbana, com população residente de 1117 pessoas, é constituída por cinco aldeias ou lugares: Couto, Torneiros, Arroios, Alto e Vilalva.

Tabela nº 5 – Equipamentos desportivos situados na freguesia de Arroios.

| Designação | Dimensão/Área (m ²) | | Tipologia | Localização |
|--|---------------------------------|------|---------------------|--|
| Campo de Futebol de 11 de Arroios | 70x65 | 4550 | Grande C. Jogos | <u>N 41° 17' 33,025";</u> <u>W 7° 42' 26,157"</u> |
| Polidesportivo de Torneiros | 43x20 | 860 | Pequeno C. Jogos | <u>N 41° 17' 33,026";</u> <u>W 7° 42' 26,157"</u> |
| Campos de Ténis da Quinta do Paço (2 c.) | 40x20*2 | 1600 | Pequeno C. de Jogos | <u>N 41° 17' 25,720";</u> <u>W 7° 42' 40,020"</u> |



Piscina da Quinta do Paço

16x8

128

Piscina ao Ar
Livre Recreativas

N 41° 17' 25,335";
W 7° 43' 2,316"

Na freguesia de Arroios estão situados quatro equipamentos desportivos de base formativa.



Imagem nº 5 – Piscina da Quinta do Paço.

União de Freguesias de Borbela e Lamas d'Olo

A U.F. Borbela e Lamas d'Olo é uma freguesia rural, com população residente de 2761 pessoas, é constituída por 10 aldeias ou lugares e quatro bairros: Bairro da Carvalha, Bairro da Norad, Borbela, Carreiro de Tiro, Coalhal, Cravelas de Baixo, Cravelas de Cima, Ferreiros, Flores, Outeiro, Prado, Relva, Lamas d'Olo e Dornelas.

Tabela nº 6 – Equipamentos desportivos situados na União de Freguesias de Borbela e Lamas d'Olo.

| Designação | Dimensão/Área (m ²) | | Tipologia | Localização |
|-----------------------------------|---------------------------------|------|------------------|---|
| Campo de Futebol de 11 de Borbela | 90x50 | 4500 | Grande C. Jogos | <u>N 41° 19' 49,325"</u> ; <u>W 7° 45' 21,920"</u> |
| Polidesportivo de Borbela | 40x20 | 800 | Pequeno C. Jogos | <u>N 41° 19' 49,764"</u> ; <u>W 7° 45' 19,767"</u> |



| | | | | |
|---------------------------------------|-------|------|------------------|---|
| Polidesportivo de Ferreiros | 40x20 | 800 | Pequeno C. Jogos | <u>N 41° 19' 21,584"</u> <u>W 7° 44' 28,629"</u> |
| Campo de Futebol de 11 de Lamas d'Olo | 65x45 | 2925 | Grande C. Jogos | <u>N 41° 22' 14,427"</u> <u>W 7° 48' 22,143"</u> |
| Polidesportivo de Lamas d'Olo | 40x20 | 800 | Pequeno C. Jogos | <u>N 41° 22' 23,518"</u> <u>W 7° 47' 43,993"</u> |

Na União de Freguesias de Borbela e Lamas d'Olo estão situados cinco equipamentos desportivos de base formativa.



Imagem nº 6 - Polidesportivo de Borbela.

Campeã

Campeã é uma freguesia rural, com população residente de 1375 pessoas, é constituída por 20 aldeias ou lugares: Aveção do cabo, Aveção do Meio, Aveçãozinho, Balsa, Boavista, Chão Grande, Cotorinho, Espinho, Estalagem Nova, Lombameão, Parada, Pêpe, Pereiro, Pousada, Montes, Telha, Vendas, Viariz da Poça, Viariz da Santa e Vila Nova.

Tabela nº 7 – Equipamentos desportivos situados na freguesia de Campeã.

| Designação | Dimensão/Área (m ²) | Tipologia | Localização |
|------------|---------------------------------|-----------|-------------|
|------------|---------------------------------|-----------|-------------|



| | | | | |
|--|--------|-------|---------------------------|--|
| Campo de Futebol de 11 da Campeã | 110x60 | 6600 | Grande C. Jogos | <u>N 41° 17' 8,430";</u> <u>W 7° 51' 16,671"</u> |
| Polidesportivo de Vendas | 40x20 | 800 | Pequeno C. Jogos | <u>N 41° 17' 9,597";</u> <u>W 7° 51' 13,619"</u> |
| Pista de Motocross/Circuito Manutenção | ± 1000 | 11500 | Equipamento Especializado | <u>N 41° 17' 35,141";</u> <u>W 7° 52' 46,227"</u> |

Na freguesia de Campeã estão situados dois equipamentos desportivos de base formativa.



Imagem nº 7 - Polidesportivo de Vendas.

União de Freguesias de Constantim e Vale de Nogueiras

A U.F. Constantim e Vale de Nogueiras é uma freguesia rural, com população residente de 1856 pessoas, é constituída por 12 aldeias ou lugares: Constantim, Cabana, Ranginha, Reta da Portela, Assento, Carro Queimado, Carvas, Galegos, Ludares, Povoações, Santa Maria e Vale de Nogueiras.

Tabela nº 8 – Equipamentos desportivos situados na União de Freguesias de Constantim e Vale de Nogueiras.

| Designação | Dimensão/Área (m²) | Tipologia | Localização |
|-------------------|--------------------------------------|------------------|--------------------|
|-------------------|--------------------------------------|------------------|--------------------|



Complexo Desportivo Constantim ± 8 000

| | | | | |
|---|--------|------|--------------------|--|
| Campo de Futebol de 11 | 100x65 | 6500 | Grande C. Jogos | <u>N 41° 16' 47,144";</u> <u>W 7° 42' 15,825"</u> |
| Pista de Atletismo (400m/6c) | 400x8 | 3200 | Pista de Atletismo | <u>N 41° 16' 47,144";</u> <u>W 7° 42' 15,825"</u> |
| Polidesportivo de Constantim | 40x20 | 800 | Pequeno C. Jogos | <u>N 41° 17' 0,836";</u> <u>W 7° 41' 52,760"</u> |
| Campo de Futebol de 11 de Ludares | 95x50 | 4750 | Grande C. Jogos | <u>N 41° 17' 50,590";</u> <u>W 7° 39' 10,707"</u> |
| Campo de Futebol de 11 de Vale de Nogueiras | 85x58 | 4930 | Grande C. Jogos | <u>N 41° 17' 45,358";</u> <u>W 7° 40' 30,687"</u> |
| Polidesportivo de Vale Nogueiras | 40x20 | 800 | Pequeno C. Jogos | <u>N 41° 17' 34,399";</u> <u>W 7° 40' 45,433"</u> |
| Polidesportivo Estações Vivas | 40x20 | 800 | Pequeno C. Jogos | <u>N 41° 16' 26,407";</u> <u>W 7° 42' 24,267"</u> |

Na União de Freguesias de Constantim e Vale de Nogueiras estão situados sete equipamentos desportivos de base formativa. Salienta-se nesta freguesia o Complexo Desportivo de Constantim com duas instalações desportivas de base formativa.



Imagem nº 8 - Polidesportivo de Vale Nogueiras.



Folhadela

Folhadela é uma freguesia periurbana, com população residente de 2261 pessoas, é constituída por nove aldeias ou lugares: Barreiros, Bustelo, Folhadela, Pala, Paúlos, Penelas, Portela, Sabroso e Vila Nova.

Tabela nº 9 – Equipamentos desportivos situados na freguesia de Folhadela.

| Designação | Dimensão/Área (m ²) | | Tipologia | Localização |
|---|---------------------------------|-------|---------------------------|--|
| Campo de Ténis "C. Ténis de Vila Real" (4 c.) | 40x20*4 | 3200 | Pequeno C. de Jogos | <u>N 41° 16' 36,529";</u> <u>W 7° 43' 5,771"</u> |
| Kartódromo de Vila Real | ± 200x150 | 30000 | Espetáculo Desportivo | <u>N 41° 16' 29,250";</u> <u>W 7° 43' 20,258"</u> |
| Centro de Equitação de Bustelo | 40x20 | 800 | Equipamento Especializado | <u>N 41° 16' 12,757";</u> <u>W 7° 43' 10,557"</u> |
| Minicampo de Folhadela | 30x15 | 450 | Minicampo | <u>N 41° 16' 48,119";</u> <u>W 7° 44' 46,023"</u> |
| Campo de Futebol de 11 da Portela | 100x60 | 6000 | Grande C. Jogos | <u>N 41° 16' 1,029";</u> <u>W 7° 42' 9,906"</u> |
| Complexo Desportivo da UTAD | ± 23000 | | | |
| Campo de Futebol de 11 | 110x65 | 7150 | Grande C. Jogos | <u>N 41° 17' 0,506";</u> <u>W 7° 44' 13,773"</u> |
| Campo de Rugby | 90x60 | 5400 | Grande C. Jogos | <u>N 41° 16' 59,463";</u> <u>W 7° 44' 9,447"</u> |
| Campo de Futebol de 11 (Terra Batida) | 90x60 | 5400 | Grande C. Jogos | <u>N 41° 16' 59,201";</u> <u>W 7° 44' 5,623"</u> |
| Pista de Atletismo (400m/8c) | 400x10 | 4000 | Pista de Atletismo | <u>N 41° 17' 0,506";</u> <u>W 7° 44' 13,773"</u> |
| Nave de Desportos | 45x30 | 1350 | Pavilhão Desportivo | <u>N 41° 17' 0,245";</u> <u>W 7° 44' 43,035"</u> |
| Campo de Ténis (3 c.) | 40x20 * 3 | 2400 | Pequeno C. de Jogos | <u>N 41° 17' 13,058";</u> <u>W 7° 44' 19,520"</u> |
| Salas de Fitness e Manutenção | 22x12 | 264 | Sala de Manutenção | <u>N 41° 17' 2,786";</u> <u>W 7° 44' 5,776"</u> |
| Campo de Futebol de 11 de Sabroso | 90x60 | 5400 | Grande C. Jogos | <u>N 41° 15' 45,978";</u> <u>W 7° 44' 6,744"</u> |
| Polidesportivo de Vila Nova | 40x20 | 800 | Pequeno C. Jogos | <u>N 41° 16' 52,307";</u> <u>W 7° 43' 42,952"</u> |

Na freguesia de Folhadela estão situados 15 equipamentos desportivos de base formativa. Salienta-se nesta freguesia o Complexo Desportivo da Universidade de Trás-



os-Montes e Alto Douro com oito equipamentos desportivos de base formativa e um de base recreativa.



Imagem nº 9 - Campo de Ténis "C. Ténis de Vila Real".

Guiães

Guiães é uma freguesia rural, com população residente de 478 pessoas, é constituída por duas aldeias ou lugares: Guiães e Carpinteira.

Tabela nº 10 – Equipamentos desportivos situados na freguesia de Guiães.

| Designação | Dimensão/Área (m ²) | | Tipologia | Localização |
|--------------------------|---------------------------------|-----|------------------|---|
| Polidesportivo de Guiães | 40x20 | 800 | Pequeno C. Jogos | <u>N 41° 12' 50,691";</u> <u>W 7° 40' 1,472"</u> |

Na freguesia de Guiães está situado um equipamento desportivo de base formativa.



Imagem nº 10 - Polidesportivo de Guiães.

Lordelo

Lordelo é uma freguesia periurbana, com população residente de 3169 pessoas, é constituída por quatro aldeias ou lugares: Cales, Lordelo, Petisqueira e Lavarqueira.

Tabela nº 11 – Equipamentos desportivos situados na freguesia de Lordelo.

| Designação | Dimensão/Área (m ²) | | Tipologia | Localização |
|--|---------------------------------|------|------------------|--|
| Polidesportivo da Lavarqueira | 40x20 | 800 | Pequeno C. Jogos | <u>N 41° 18' 37,612";</u> <u>W 7° 46' 7,096"</u> |
| Campo de Futebol de 11 de Lordelo | 80x60 | 4800 | Grande C. Jogos | <u>N 41° 19' 24,798";</u> <u>W 7° 46' 5,396"</u> |
| Polidesportivo da Escola de Enfermagem | 40x20 | 800 | Pequeno C. Jogos | <u>N 41° 18' 40,674";</u> <u>W 7° 45' 53,798"</u> |
| Polidesportivo de Lordelo | 40x20 | 800 | Pequeno C. Jogos | <u>N 41° 19' 8,538";</u> <u>W 7° 45' 55,991"</u> |
| Minicampo da Urb. de São Lourenço | 30x15 | 450 | Minicampo | <u>N 41° 18' 27,079";</u> <u>W 7° 45' 32,798"</u> |

Na freguesia de Lordelo estão situados quatro equipamentos desportivos de base formativa.



Imagem nº 11 - Polidesportivo da Lavarqueira.

Mateus

Mateus é uma freguesia periurbana, com população residente de 3400 pessoas, é constituída por sete aldeias ou lugares e um bairro: Mateus, Raia, Meado e Casal Matos, Bairro do Marrão, Redonda, Abambres e Abambres-Gare.

Tabela nº 12 – Equipamentos desportivos situados na freguesia de Mateus.

| Designação | Dimensão/Área (m ²) | | Tipologia | Localização |
|--|------------------------------------|----------|---|---|
| Piscina do Boque | 25x10 | 250 | Piscina ao Ar Livre Dimensões Livres | <u>N 41° 18'</u> <u>29,042"</u> ; <u>W 7° 43'</u> <u>16,431"</u> |
| Polidesportivo do Boque | 40x20 | 800 | Pequeno C. Jogos | <u>N 41° 18'</u> <u>27,367"</u> ; <u>W 7° 43'</u> <u>17,271"</u> |
| Campo de Futebol de 11 de Mateus | 90x60 | 540 0 | Grande C. Jogos | <u>N 41° 17'</u> <u>47,432"</u> ; <u>W 7° 42'</u> <u>59,837"</u> |
| Pavilhão do Centro Paroquial de Mateus | 45x25 | 112 5 | Pavilhão Desportivo | <u>N 41° 17'</u> <u>57,635"</u> ; <u>W 7° 43'</u> <u>10,540"</u> |
| Piscina do Centro Paroquial de Mateus | 12x8 | 96 | Piscina Coberta Dimensões | <u>N 41° 17'</u> <u>59,640"</u> |



| | | | Livres | <u>W 7° 43'</u> <u>9,227"</u> |
|---|-----------------|----------|--|---|
| Salas de Fitness e Manutenção do Centro Paroquial de Mateus | 20x12 | 240 | Sala de Manutenção | <u>N 41° 17'</u> <u>59,640"</u> <u>W 7° 43'</u> <u>9,227"</u> |
| Piscina do Aquafit Health Club | 17x10 + 8x10 | 250 | Piscina Coberta Dimensões Livres | <u>N 41° 17'</u> <u>58,198"</u> <u>W 7° 43'</u> <u>25,547"</u> |
| Salas de Fitness e Manutenção do Aquafit Health Club | 15x10 | 150 | Sala de Manutenção | <u>N 41° 17'</u> <u>58,198"</u> <u>W 7° 43'</u> <u>25,547"</u> |
| Pavilhão da Escola Monsenhor Jerónimo do Amaral | 40x20 | 800 | Pavilhão Desportivo | <u>N 41° 17'</u> <u>41,238"</u> <u>W 7° 43'</u> <u>26,874"</u> |
| Polidesportivo da Escola Monsenhor Jerónimo do Amaral | 40x20 | 800 | Pequeno C. Jogos | <u>N 41° 17'</u> <u>41,238"</u> <u>W 7° 43'</u> <u>26,874"</u> |
| Minicampo da Escola Monsenhor Jerónimo do Amaral | 25x15 | 375 | Minicampo | <u>N 41° 17'</u> <u>41,238"</u> <u>W 7° 43'</u> <u>26,874"</u> |
| Pavilhão da Escola Morgado Mateus | 45x25 | 112 5 | Pavilhão Desportivo | <u>N 41° 17'</u> <u>39,947"</u> <u>W 7° 43'</u> <u>25,811"</u> |
| Polidesportivo da Escola Morgado Mateus | 40x20 | 800 | Pequeno C. Jogos | <u>N 41° 17'</u> <u>39,947"</u> <u>W 7° 43'</u> <u>25,811"</u> |
| Minicampo da Escola Morgado de Mateus | 30x15 | 450 | Minicampo | <u>N 41° 17'</u> <u>39,947"</u> <u>W 7° 43'</u> <u>25,811"</u> |
| Minicampo de Basquetebol da Escola Morgado de Mateus | 20x8 | 160 | Minicampo | <u>N 41° 17'</u> <u>39,947"</u> <u>W 7° 43'</u> <u>25,811"</u> |

Na freguesia de Mateus estão situados sete equipamentos desportivos de base formativa. Salientam-se nesta freguesia as Escolas Morgado de Mateus e Monsenhor Jerónimo do Amaral com quatro equipamentos desportivos de base formativa e três de base recreativa.



Imagem n° 12 – Pavilhão do Centro Paroquial de Mateus.

Mondrões

Mondrões é uma freguesia rural, com população residente de 1065 pessoas, é constituída por nove aldeias ou lugares: Areias, Bisalhães, Gulpilhares, Igreja, Marinheira, Quintelas, Sapiões, Sordo (ou Seco) e Mondrões.

Tabela n° 13 – Equipamentos desportivos situados na freguesia de Mondrões.

| Designação | Dimensão/Área (m ²) | | Tipologia | Localização |
|--------------------------------------|---------------------------------|------|---------------------------|---|
| Campo de Futebol de 11 de Bisalhães | 90x60 | 5400 | Grande C. Jogos | <u>N 41° 17'</u> <u>20,364"</u> ; <u>W 7° 46' 38,911"</u> |
| Pista de Radiomodelismo de Bisalhães | 40x40 | 1600 | Equipamento Especializado | <u>N 41° 17'</u> <u>19,169"</u> ; <u>W 7° 46' 37,966"</u> |
| Polidesportivo de Mondrões | 40x20 | 800 | Pequeno C. Jogos | <u>N 41° 17'</u> <u>22,740"</u> ; <u>W 7° 47' 12,099"</u> |
| Minicampo de Quintelas | 35x20 | 700 | Minicampo | <u>N 41° 18'</u> <u>58,005"</u> ; <u>W 7° 47' 51,000"</u> |

Na freguesia de Mondrões estão situados dois equipamentos desportivos de base formativa.



Imagem nº 13 - Polidesportivo de Mondrões.

União de Freguesias de Mouços e Lamares

A U.F. Mouços e Lamares é uma freguesia periurbana, com população residente de 3402 pessoas, é constituída por 22 aldeias: Lagares, Sanguinhedo, Bouça Raposa, Compra, Bouça, Varge, Lage, Alfarves, Pena de Amigo, Tojais, Sequeiros, Cigarrosa, Magarelos, Alvites, Merouços, Piscais, Feitais, Ponte, Jorjais, Abambres-Gare, Lamares e Gache.

Tabela nº 14 – Equipamentos desportivos situados na União de Freguesias de Mouços e Lamares.

| Designação | Dimensão/Área (m ²) | | Tipologia | Localização |
|------------------------------------|---------------------------------|------|-----------------|--|
| Campo de Futebol de 11 da Abobeira | 80x45 | 3600 | Grande C. Jogos | <u>N 41° 19' 46,675";</u> <u>W 7° 41' 20,145"</u> |
| Campo de Futebol de 11 de Alvites | 100x70 | 7000 | Grande C. Jogos | <u>N 41° 19' 16,009";</u> <u>W 7° 40' 20,297"</u> |
| Campo de Futebol de 11 da Bouça | 80x45 | 3600 | Grande C. Jogos | <u>N 41° 18' 56,879";</u> <u>W 7° 41' 55,258"</u> |
| Campo de Futebol de 11 de Gache | 90x50 | 4500 | Grande C. Jogos | <u>N 41° 19' 0,532";</u> <u>W 7° 38' 41,154"</u> |
| Campo de Futebol de 11 de Jorjais | 80x50 | 4000 | Grande C. Jogos | <u>N 41° 20' 24,385";</u> <u>W 7° 41' 58,566"</u> |



| | | | | |
|---------------------------------------|-------|------|------------------|--|
| Polidesportivo da Lage | 40x20 | 800 | Pequeno C. Jogos | <u>N 41° 18' 28,095";</u> <u>W 7° 41' 48,163"</u> |
| Campo de Futebol de 11 de Lamares | 90x50 | 4500 | Grande C. Jogos | <u>N 41° 20' 3,923";</u> <u>W 7° 38' 13,248"</u> |
| Polidesportivo de Ponte | 40x20 | 800 | Pequeno C. Jogos | <u>N 41° 19' 4,734";</u> <u>W 7° 42' 41,093"</u> |
| Campo de Futebol de 11 de Sanguinhedo | 90x65 | 5850 | Grande C. Jogos | <u>N 41° 20' 7,809";</u> <u>W 7° 39' 13,175"</u> |
| Polidesportivo de Sanguinhedo | 40x20 | 800 | Pequeno C. Jogos | <u>N 41° 20' 11,050";</u> <u>W 7° 39' 30,079"</u> |
| Campo de Futebol de 11 da Sigarrosa | 80x60 | 4800 | Grande C. Jogos | <u>N 41° 19' 44,271";</u> <u>W 7° 42' 7,031"</u> |
| Campo de Futebol de 11 de Varge | 90x65 | 5850 | Grande C. Jogos | <u>N 41° 18' 58,637;</u> <u>W 7° 41' 56,998"</u> |

Na União de Freguesias de Mouços e Lamares estão situados 12 equipamentos desportivos de base formativa.



Imagem nº 14 - Polidesportivo da Lage.



União de Freguesias de Nogueira e Ermida

A U.F. Nogueira e Ermida é uma freguesia rural, com população residente de 964 pessoas, é constituída por 13 aldeias: Alfolões, Comenda, Nogueira, Tanha, Vale do Açor, Ermida, Carrazedo, Carvalho, Pai Corrão, Para Pomba, Penelas, Povoação e Vale.

Tabela nº 15 – Equipamentos desportivos situados na União de Freguesias de Nogueira e Ermida.

| Designação | Dimensão/Área (m ²) | | Tipologia | Localização |
|------------------------------------|---------------------------------|------|------------------|--|
| Campo de Futebol de 11 de Nogueira | 80x45 | 3600 | Grande C. Jogos | <u>N 41° 13' 2,762";</u> <u>W 7° 44' 16,205"</u> |
| Polidesportivo de Nogueira | 40x20 | 800 | Pequeno C. Jogos | <u>N 41° 13' 45,252";</u> <u>W 7° 43' 47,102"</u> |
| Polidesportivo de Penelas | 40x20 | 800 | Pequeno C. Jogos | <u>N 41° 14' 45,745";</u> <u>W 7° 44' 17,838"</u> |
| Campo de Futebol de 11 de Tanha | 90x50 | 4500 | Grande C. Jogos | <u>N 41° 14' 1,237";</u> <u>W 7° 42' 47,922"</u> |

Na União de freguesias de Nogueira e Ermida estão situados quatro equipamentos desportivos de base formativa.



Imagem nº 15 - Campo de Futebol de 11 de Nogueira.



Parada de Cunhos

Parada de Cunhos é uma freguesia periurbana, com população residente de 1939 pessoas, é constituída por sete aldeias: Parada de Cunhos, Relvas, Granja, Silvela, Cabril, Fraga e Ribeira.

Tabela nº 16 – Equipamentos desportivos situados na freguesia de Parada de Cunhos.

| Designação | Dimensão/Área (m ²) | Tipologia | Localização |
|--|---------------------------------|---------------------------|--|
| Campo de Futebol de 11 da Granja | 90x60 5400 | Grande C. Jogos | <u>N 41° 16'</u> <u>24,760";</u> <u>W 7° 46'</u> <u>59,214"</u> |
| Complexo Desportivo Monte da Forca | ± 16 000 | | |
| Estádio do Monte da Forca | 100x65 6500 | Espetáculo Desportivo | <u>N 41° 17'</u> <u>15,393";</u> <u>W 7° 45'</u> <u>20,587"</u> |
| Campo de Futebol de 11 de Parada de Cunhos | 90x50 4500 | Grande C. Jogos | <u>N 41° 17'</u> <u>20,309";</u> <u>W 7° 45'</u> <u>17,285"</u> |
| Pista de Radiodelismo | 100x50 5000 | Equipamento Especializado | <u>N 41° 17'</u> <u>15,901";</u> <u>W 7° 45'</u> <u>15,625"</u> |
| Polidesportivo da Telheira | 40x20 800 | Pequeno C. Jogos | <u>N 41° 17'</u> <u>34,152";</u> <u>W 7° 45'</u> <u>33,191"</u> |

Na freguesia de Parada de Cunhos estão situados três equipamentos desportivos de base formativa. Destaca-se nesta freguesia o Complexo Desportivo do Monte da Forca, constituído por um equipamento de espetáculo desportivo, um equipamento desportivo de base formativa e um equipamento desportivo especializado.



Imagem nº 16 - Polidesportivo da Telheira.

União de Freguesias de Pena, Quintã e Vila Cova

A U.F. Pena, Quintã e Vila Cova é uma freguesia rural, com população residente de 819 pessoas, é constituída por sete aldeias: Pena, Póvoa, Curral, Vilarinho, Quintã, Mascozelos e Vila Cova.

Tabela nº 17 – Equipamentos desportivos situados na União de freguesias de Pena, Quintã e Vila Cova.

| Designação | Dimensão/Área (m ²) | | Tipologia | Localização |
|-------------------------------------|---------------------------------|------|------------------|---|
| Campo de Futebol de 11 de Gontães | 90x60 | 5400 | Grande C. Jogos | <u>N 41° 17' 39,727"</u> ; <u>W 7° 50' 20,034"</u> |
| Polidesportivo da Pena | 40x20 | 800 | Pequeno C. Jogos | <u>N 41° 17' 20,364"</u> ; <u>W 7° 49' 0,400"</u> |
| Polidesportivo de Quintã | 40x20 | 800 | Pequeno C. Jogos | <u>N 41° 17' 40,071"</u> ; <u>W 7° 51' 45,303"</u> |
| Mini Campo de Sirarelhos | 30x15 | 450 | Minicampo | <u>N 41° 19' 8,566"</u> ; <u>W 7° 48' 15,393"</u> |
| Campo de Futebol de 11 de Vila Cova | 90x50 | 4500 | Grande C. Jogos | <u>N 41° 18' 37,969"</u> ; <u>W 7° 51' 1,756"</u> |
| Polidesportivo de Vila Cova | 40x20 | 800 | Pequeno C. Jogos | <u>N 41° 19' 2,523"</u> ; <u>W 7° 51' 33,446"</u> |



Na União de Freguesias de Pena, Quintã e Vila Cova estão situados cindo equipamentos desportivos de base formativa.



Imagem nº 17 - Polidesportivo de Vila Cova.

União de Freguesias de São Tomé do Castelo e Justes

A U.F. São Tomé do Castelo e Justes é uma freguesia rural, com população residente de 1283 pessoas, é constituída por oito aldeias: Águas Santas, Fortunho, Leirós, Linhares, São Cosme, São Tomé do Castelo, Vila Meã e Justes.

Tabela nº 18 – Equipamentos desportivos situados na União de Freguesias de São Tomé do Castelo e Justes.

| Designação | Dimensão/Área (m ²) | | Tipologia | Localização |
|--|---------------------------------|------|------------------|--|
| Campo de Futebol de 11 de Águas Santas | 80x50 | 4000 | Grande C. Jogos | <u>N 41° 22' 5,542";</u> <u>W 7° 39' 18,562"</u> |
| Campo de Futebol de 11 de Fortunho | 70x40 | 2800 | Grande C. Jogos | <u>N 41° 21' 52,907";</u> <u>W 7° 41' 47,794"</u> |
| Polidesportivo de Fortunho | 40x20 | 800 | Pequeno C. Jogos | <u>N 41° 21' 36,578";</u> <u>W 7° 41' 52,072"</u> |
| Campo de Futebol de 11 de Justes | 80x60 | 4800 | Grande C. Jogos | <u>N 41° 21' 14,702";</u> <u>W 7° 37' 11,053"</u> |



| | | | | |
|-------------------------------------|-------|------|------------------|--|
| Polidesportivo de Justes | 40x20 | 800 | Pequeno C. Jogos | <u>N 41° 21' 13,151";</u> <u>W 7° 37' 8,206"</u> |
| Campo de Futebol de 11 de Leirós | 90x60 | 5400 | Grande C. Jogos | <u>N 41° 21' 29,301";</u> <u>W 7° 38' 23,146"</u> |
| Campo de Futebol de 11 de Linhares | 60x40 | 2400 | Grande C. Jogos | <u>N 41° 21' 41,633";</u> <u>W 7° 39' 16,823"</u> |
| Campo de Futebol de 11 de São Bento | 80x40 | 3200 | Grande C. Jogos | <u>N 41° 22' 37,003";</u> <u>W 7° 40' 47,999"</u> |
| Campo de Futebol de 11 de São Cosme | 60x40 | 2400 | Grande C. Jogos | <u>N 41° 20' 59,006";</u> <u>W 7° 41' 13,999"</u> |
| Campo de Futebol de 11 de Vila Meã | 75x50 | 3750 | Grande C. Jogos | <u>N 41° 21' 40,191";</u> <u>W 7° 39' 45,239"</u> |
| Polidesportivo de Vila Meã | 40x20 | 800 | Pequeno C. Jogos | <u>N 41° 21' 38,474";</u> <u>W 7° 39' 46,940"</u> |

Na União de freguesias de São Tomé do Castelo e Justes estão situados 11 equipamentos desportivos de base formativa.



Imagem nº 18 - Polidesportivo de Fortunho.



Torgueda

Torgueda é uma freguesia rural, com população residente de 1382 pessoas, é constituída por 12 aldeias: Abelheira, Arnadelo, Arrabães, Castedo, Farelães, Meneses, Moções, Pomarelhos, Torgueda, Sardoeira, Tuizendes e Rendeiro.

Tabela nº 19 – Equipamentos desportivos situados na freguesia de Torgueda.

| Designação | Dimensão/Área (m ²) | Tipologia | Localização |
|--------------------------------------|---------------------------------|---------------------------|---|
| Campo de Futebol de 11 de Arnadelo | 70x50 3500 | Grande C. Jogos | <u>N 41° 15'</u> <u>50,304"</u> ; <u>W 7° 47' 50,661"</u> |
| Minicampo de Arnadelo | 30x15 450 | Minicampo | <u>N 41° 15'</u> <u>43,286"</u> ; <u>W 7° 47' 21,327"</u> |
| Campo de Futebol de 11 de Arrabães | 100x70 7000 | Grande C. Jogos | <u>N 41° 16'</u> <u>44,782"</u> ; <u>W 7° 49' 24,671"</u> |
| Minicampo de Arrabães | 30x15 450 | Minicampo | <u>N 41° 17' 3,431"</u> ; <u>W 7° 48' 37,006"</u> |
| Sala de Ténis de Mesa de Arrabães | 21x9 189 | Equipamento Especializado | <u>N 41° 17' 4,214"</u> ; <u>W 7° 48' 36,369"</u> |
| Campo de Futebol de 11 de Moções | 70x50 3500 | Grande C. Jogos | <u>N 41° 16' 8,980"</u> ; <u>W 7° 48' 40,851"</u> |
| Campo de Futebol de 11 de Pomarelhos | 80x50 4000 | Grande C. Jogos | <u>N 41° 15'</u> <u>27,644"</u> ; <u>W 7° 46' 57,961"</u> |
| Polidesportivo de Pomarelhos | 40x20 800 | Pequeno C. Jogos | <u>N 41° 15'</u> <u>27,164"</u> ; <u>W 7° 46' 56,323"</u> |
| Polidesportivo da Sardoeira | 40x20 800 | Pequeno C. Jogos | <u>N 41° 16'</u> <u>59,518"</u> ; <u>W 7° 50' 48,708"</u> |
| Campo de Futebol de 11 de Torgueda | 80x60 4800 | Grande C. Jogos | <u>N 41° 16'</u> <u>25,776"</u> ; <u>W 7° 49' 19,573"</u> |
| Minicampo de Tuizendes | 30x20 600 | Minicampo | <u>N 41° 15'</u> <u>47,145"</u> ; <u>W 7° 48' 17,750"</u> |

Na freguesia de Torgueda estão situados sete equipamentos desportivos de base formativa.



Imagem n° 19 - Polidesportivo da Sardoeira.

Vila Marim

Vila Marim é uma freguesia periurbana, com população residente de 1742 pessoas, é constituída por seis aldeias: Agarêz, Arnal, Galegos da Serra, Quintela, Ramadas e Vila Marim.

Tabela n° 20 – Equipamentos desportivos situados na freguesia de Vila Marim.

| Designação | Dimensão/Área (m ²) | | Tipologia | Localização |
|--------------------------------------|---------------------------------|------|-----------------|---|
| Campo de Futebol de 11 de Agarêz | 80x55 | 4400 | Grande C. Jogos | <u>N 41° 19' 27,270";</u> <u>W 7° 47' 3,388"</u> |
| Campo de Futebol de 11 de Vila Marim | 90x55 | 4950 | Grande C. Jogos | <u>N 41° 18' 22,917";</u> <u>W 7° 47' 4,818"</u> |

Na freguesia de Vila Marim estão situados dois equipamentos desportivos de base formativa.



Imagem n° 20 - Campo de Futebol de 11 de Vila Marim.

Freguesia de Vila Real

A U.F. de Vila Real é uma freguesia urbana, com população residente de 17588 pessoas.

Tabela n° 21 - Equipamentos desportivos situados na União de Freguesias de Vila Real.

| Designação | Dimensão/Área (m ²) | | Tipologia | Localização |
|--|---------------------------------|------|-----------------------------|--|
| Pavilhão dos Desportos de Vila Real | 48x30 | 1440 | Espetáculo Desportivo | <u>N 41° 17' 59,338";</u> <u>W 7° 44' 58,180"</u> |
| Piscina Municipal de Vila Real | | 410 | Piscina Coberta Polivalente | <u>N 41° 18' 3,458";</u> <u>W 7° 44' 22,223"</u> |
| Campo de Futebol de 11 do Calvário | 90x50 | 4500 | Grande C. Jogos | <u>N 41° 18' 4,557";</u> <u>W 7° 44' 31,849"</u> |
| Campo D ^a Maria Lurdes Amaral | 90x65 | 5850 | Grande C. Jogos | <u>N 41° 18' 11,135";</u> <u>W 7° 43' 41,865"</u> |
| Complexo Desportivo de Codessais | ± 14 000 | | | |
| Minicampo em Areia | 25x15 | 375 | Minicampo | <u>N 41° 18' 13,827";</u> <u>W 7° 44' 6,202"</u> |
| Campo de Ténis | 40x20 | 800 | Pequeno C. Jogos | <u>N 41° 18' 13,567";</u> <u>W 7° 44' 4,772"</u> |



| | | | | |
|--|----------------|------|--------------------------------|--|
| Parque Radical | ± 100x120 | 1200 | Equipamento Especializado | <u>N 41° 18' 18,083";</u> <u>W 7° 44' 3,841"</u> |
| Piscinas | ± 50x15 | 750 | Piscina ao Ar Livre Recreativa | <u>N 41° 18' 15,941";</u> <u>W 7° 44' 6,264"</u> |
| Parque Desportivo da Estação | ± 3 500 | | | |
| Polidesportivo da Estação | 40x20 | 800 | Pequeno C. Jogos | <u>N 41° 17' 41,85";</u> <u>W 7° 44' 19,919"</u> |
| Mínicampo de Basquetebol | 10x8 | 80 | Mínicampo | <u>N 41° 17' 41,595";</u> <u>W 7° 44' 18,654"</u> |
| Mínicampo de Voleibol | 12x6 | 72 | Mínicampo | <u>N 41° 17' 41,595";</u> <u>W 7° 44' 18,654"</u> |
| Campo de Jogos do CIFOP | 50x25 | 1250 | Pequeno C. Jogos | <u>N 41° 18' 9,707";</u> <u>W 7° 44' 18,669"</u> |
| Academia de Ténis de Mesa do CIFOP | 12,5x22 | 275 | Equipamento Especializado | <u>N 41° 18' 9,707";</u> <u>W 7° 44' 18,669"</u> |
| Academia de Pentatlo Moderno do CIFOP | | 180 | Equipamento Especializado | <u>N 41° 18' 9,707";</u> <u>W 7° 44' 18,669"</u> |
| Sala de Desportos de Combate do Active Gym UTAD | 9x9 | 81 | Equipamento Especializado | <u>N 41° 18' 9,707";</u> <u>W 7° 44' 18,669"</u> |
| Salas de Fitness e Manutenção do Active Gym UTAD | | 600 | Sala de Manutenção | <u>N 41° 18' 9,707";</u> <u>W 7° 44' 18,669"</u> |
| Polidesportivo do Colégio da Boavista | 40x20 | 800 | Pequeno C. Jogos | <u>N 41° 17' 45,399";</u> <u>W 7° 44' 21,213"</u> |
| Ginásio do Colégio da Boavista | 20x15 | 300 | Sala de Jogos Desportivos | <u>N 41° 17' 45,399";</u> <u>W 7° 44' 21,213"</u> |
| Polidesportivo nº 1 da EB2,3 Diogo Cão | 40x20 | 800 | Pequeno C. Jogos | <u>N 41° 18' 8,319";</u> <u>W 7° 44' 20,370"</u> |
| Polidesportivo nº 2 da EB2,3 Diogo Cão | 40x20 | 800 | Pequeno C. Jogos | <u>N 41° 18' 8,319";</u> <u>W 7° 44' 20,370"</u> |
| Mínicampo de Basquetebol da EB2,3 Diogo Cão | 25x15 | 375 | Mínicampo | <u>N 41° 18' 8,319";</u> <u>W 7° 44' 20,370"</u> |
| Ginásio da EB2,3 Diogo Cão | 20x12 | 240 | Sala de Jogos Desportivos | <u>N 41° 18' 8,319";</u> <u>W 7° 44' 20,370"</u> |
| Polidesportivo nº1 da Escola Sec. C. C. Branco | 40x20 | 800 | Pequeno C. de Jogos | <u>N 41° 17' 39,315";</u> <u>W 7° 44' 48,609"</u> |
| Polidesportivo nº2 da Escola Sec. C. C. Branco | 40x20 | 800 | Pequeno C. de Jogos | <u>N 41° 17' 39,315";</u> <u>W 7° 44' 48,609"</u> |
| Ginásio da Escola Sec. C.C. Branco | 20x10 | 200 | Sala de Jogos Desportivos | <u>N 41° 17' 39,315";</u> <u>W 7° 44' 48,609"</u> |
| Polidesportivo da Escola Sec. S. Pedro | 40x20 | 800 | Pequeno C. de Jogos | <u>N 41° 18' 5,504";</u> <u>W 7° 44' 41,713"</u> |
| Campo de Basquetebol nº1 da Escola Sec. S. Pedro | 28x15 | 420 | Pequeno C. de Jogos | <u>N 41° 18' 5,504";</u> <u>W 7° 44' 41,713"</u> |



| | | | | |
|---|-------|------|-----------------------------|--|
| Campo de Basquetebol nº2 da Escola Sec. S. Pedro | 28x15 | 420 | Pequeno C. de Jogos | <u>N 41° 18' 5,504";</u> <u>W 7° 44' 41,713"</u> |
| Ginásio da Escola Sec. S. Pedro | 20x12 | 240 | Sala de Jogos Desportivos | <u>N 41° 18' 5,504";</u> <u>W 7° 44' 41,713"</u> |
| Piscina do Ginásio Clube de Vila Real | 25x10 | 250 | Piscina Coberta Polivalente | <u>N 41° 18' 11,533;</u> <u>W 7° 44' 18,249"</u> |
| Ginásio do Ginásio Clube de Vila Real | 15x10 | 150 | Equipamento Especializado | <u>N 41° 18' 11,533;</u> <u>W 7° 44' 18,249"</u> |
| Sala de Desportos de Combate do Ginásio Clube de Vila Real | 15x10 | 150 | Equipamento Especializado | <u>N 41° 18' 11,533;</u> <u>W 7° 44' 18,249"</u> |
| Salas de Fitness e Manutenção do Ginásio Clube de Vila Real | | 210 | Sala de Manutenção | <u>N 41° 18' 11,533;</u> <u>W 7° 44' 18,249"</u> |
| Pavilhão da EB2,3 Diogo Cão | 45x25 | 1125 | Pavilhão Desportivo | <u>N 41° 18' 3,582";</u> <u>W 7° 44' 19,716"</u> |
| Campo D ^a Maria Lurdes Amaral - Futebol de 7 | 65x40 | 2600 | Grande C. de Jogos | <u>N 41° 18' 11,135";</u> <u>W 7° 43' 41,865"</u> |
| Polidesportivo da Araucária | 40x20 | 800 | Pequeno C. de Jogos | <u>N 41° 17' 36,706";</u> <u>W 7° 43' 50,237"</u> |
| Polidesportivo da Escola da Araucária | 40x20 | 800 | Pequeno C. de Jogos | <u>N 41° 17' 37,846";</u> <u>W 7° 43' 55,122"</u> |
| Polidesportivo da Almodena | 40x20 | 800 | Pequeno C. de Jogos | <u>N 41° 17' 46,014";</u> <u>W 7° 45' 21,884"</u> |
| Polidesportivo do Bairro São Vicente de Paula | 40x20 | 800 | Pequeno C. de Jogos | <u>N 41° 18' 29,110";</u> <u>W 7° 44' 28,180"</u> |
| Polidesportivo de Montezelos | 46x22 | 1012 | Pequeno C. de Jogos | <u>N 41° 18' 41,353";</u> <u>W 7° 44' 40,597"</u> |
| Polidesportivo do Parque Corgo | 42x28 | 1176 | Pequeno C. de Jogos | <u>N 41° 17' 56,961";</u> <u>W 7° 44' 7,453"</u> |
| Polidesportivo do Parque Florestal | 40x20 | 800 | Pequeno C. de Jogos | <u>N 41° 17' 58,137";</u> <u>W 7° 44' 24,317"</u> |
| Polidesportivo de Alves Roçadas | 44x22 | 968 | Pequeno C. de Jogos | <u>N 41° 18' 13,758";</u> <u>W 7° 44' 44,156"</u> |
| Minicampo da Araucária | 35x15 | 525 | Minicampo | <u>N 41° 17' 38,533";</u> <u>W 7° 43' 54,123"</u> |
| Minicampo da Concha | 19x33 | 627 | Minicampo | <u>N 41° 18' 10,889";</u> <u>W 7° 45' 2,868"</u> |
| Minicampo da Cruz das Almas | 22x12 | 264 | Minicampo | <u>N 41° 18' 28,464";</u> <u>W 7° 44' 44,696"</u> |
| Minicampo do Jardim da Carreira | 15x10 | 150 | Minicampo | <u>N 41° 18' 2,577";</u> <u>W 7° 44' 30,256"</u> |
| Minicampo dos Quinchosos | 30x20 | 600 | Minicampo | <u>N 41° 17' 55,765";</u> <u>W 7° 44' 54,280"</u> |
| Minicampo da Torreslar | 22x12 | 264 | Minicampo | <u>N 41° 17' 48,372";</u> <u>W 7° 43' 50,521"</u> |



| | | | | |
|---|-------|-----|----------------------------|--|
| Campo de Ténis das Torres das Flores | 40x20 | 800 | Pequeno C. de Jogos | <u>N 41° 18' 53,429";</u> <u>W 7° 43' 53,104"</u> |
| Piscina do "Hotel Miracorgo" | 25x10 | 250 | Piscina Coberta Recreativa | <u>N 41° 17' 43,764";</u> <u>W 7° 44' 38,706"</u> |
| Salas de Fitness e Manutenção GimnosCult | | 270 | Sala de Manutenção | <u>N 41° 17' 49,945";</u> <u>W 7° 44' 55,731"</u> |
| Salas de Fitness e Manutenção Fisioline | | 50 | Sala de Manutenção | <u>N 41° 17' 42,639";</u> <u>W 7° 44' 0,820"</u> |
| Salas de Fitness e Manutenção Megaginásio Miracorgo | | 500 | Sala de Manutenção | <u>N 41° 18' 27,394";</u> <u>W 7° 44' 40,206"</u> |
| Salas de Fitness e Manutenção Moove | | 800 | Sala de Manutenção | <u>N 41° 17' 40,648";</u> <u>W 7° 44' 9,472"</u> |
| Salas de Fitness e Manutenção PT Academy | | 500 | Sala de Manutenção | <u>N 41° 17' 41,101";</u> <u>W 7° 44' 39,241"</u> |
| Salas de Fitness e Manutenção VivaFit | | 100 | Sala de Manutenção | <u>N 41° 17' 51,043";</u> <u>W 7° 43' 57,991"</u> |
| Ginásio da Escola das Árvores | 25x12 | 300 | Sala de Jogos Desportivos | <u>N 41° 17' 51,895";</u> <u>W 7° 45' 5,042"</u> |
| Ginásio da Escola do Bairro nº2 | 25x12 | 300 | Sala de Jogos Desportivos | <u>N 41° 18' 32,640";</u> <u>W 7° 44' 23,299"</u> |

Na União de freguesias de Vila Real estão situados 26 equipamentos desportivos de base formativa.



Imagem nº 21 – Pavilhão dos Desportos de Vila Real



Tabela nº 22 – Caracterização geral dos equipamentos desportivos das freguesias.

| Junta de Freguesia | Área | População Residente (Censos 2011) | | | Equipamentos Desportivos | | | | |
|-------------------------------|------|-----------------------------------|---------|--------|--------------------------|----|-----------------|----------------|----------------|
| | | Km2 | % Total | n | % Total | n | Base Recreativa | Base Formativa | Especializados |
| Abaças | 18,9 | 4,95% | 965 | 1,86% | 5 | 1 | 4 | 0 | 0 |
| Adoufe e Vilarinho da Samardã | 37,7 | 9,86% | 2895 | 5,58% | 12 | 2 | 10 | 0 | 0 |
| Andrães | 25 | 6,54% | 1389 | 2,68% | 7 | 0 | 7 | 0 | 0 |
| Arroios | 2,9 | 0,76% | 1117 | 2,15% | 5 | 1 | 4 | 0 | 0 |
| Borbela e Lamas d'Olo | 41,2 | 10,78% | 2761 | 5,32% | 5 | 0 | 5 | 0 | 0 |
| Campeã | 24,5 | 6,41% | 1375 | 2,65% | 3 | 0 | 2 | 1 | 0 |
| Constantim e Vale Nogueiras | 19,7 | 5,15% | 1856 | 3,58% | 7 | 0 | 7 | 0 | 0 |
| Folhadela | 16 | 4,19% | 2261 | 4,36% | 19 | 2 | 15 | 1 | 1 |
| Guiães | 7 | 1,83% | 478 | 0,92% | 1 | 0 | 1 | 0 | 0 |
| Lordelo | 5,2 | 1,36% | 3169 | 6,11% | 5 | 1 | 4 | 0 | 0 |
| Mateus | 4,1 | 1,07% | 3400 | 6,56% | 15 | 7 | 8 | 0 | 0 |
| Mondrões | 11 | 2,88% | 1065 | 2,05% | 4 | 1 | 2 | 1 | 0 |
| Mouços e Lamares | 38,7 | 10,13% | 3402 | 6,56% | 12 | 0 | 12 | 0 | 0 |
| Nogueira e Ermida | 12,4 | 3,24% | 964 | 1,86% | 4 | 0 | 4 | 0 | 0 |
| Parada de Cunhos | 7 | 1,83% | 1939 | 3,74% | 5 | 0 | 3 | 1 | 1 |
| Pena, Quintã e Vila Cova | 25 | 6,54% | 819 | 1,58% | 6 | 1 | 5 | 0 | 0 |
| S. Tomé do Castelo e Justes | 41,5 | 10,86% | 1283 | 2,47% | 11 | 0 | 11 | 0 | 0 |
| Torgueda | 13,8 | 3,61% | 1382 | 2,67% | 11 | 3 | 7 | 1 | 0 |
| Vila Marim | 23,5 | 6,15% | 1742 | 3,36% | 2 | 0 | 2 | 0 | 0 |
| Vila Real | 7,1 | 1,86% | 17588 | 33,92% | 59 | 26 | 26 | 6 | 1 |



Tabela nº 23 - Caracterização por tipologia dos equipamentos desportivos das freguesias.

| Junta de Freguesia | Base Recreativa | | | | Base Formativa | | | | Espetáculo Desportivo | | | |
|-------------------------------|-----------------|-----------------|-----------|--------------------|----------------|-----------------|----------|---------------|-----------------------|---------------------|---------------|---|
| | Mimicampo | Sala Manutenção | Sala J.D. | Piscina Recreativa | Grande Campo | Pista Atletismo | Pavilhão | Pequeno Campo | | Piscina Polivalente | Especializado | |
| Abaças | 1 | 0 | 0 | 0 | 3 | 0 | 0 | 0 | 1 | 0 | 0 | 0 |
| Adoufe e Vilarinho da Samardã | 2 | 0 | 0 | 0 | 8 | 0 | 0 | 0 | 2 | 0 | 0 | 0 |
| Andrães | 0 | 0 | 0 | 0 | 4 | 0 | 0 | 0 | 3 | 0 | 0 | 0 |
| Arroios | 0 | 0 | 0 | 1 | 1 | 0 | 0 | 0 | 3 | 0 | 0 | 0 |
| Borbela e Lamas d'Olo | 0 | 0 | 0 | 0 | 2 | 0 | 0 | 0 | 3 | 0 | 0 | 0 |
| Campeã | 0 | 0 | 0 | 0 | 1 | 0 | 0 | 0 | 1 | 0 | 1 | 0 |
| Constantim e Vale Nogueiras | 0 | 0 | 0 | 0 | 3 | 1 | 0 | 0 | 3 | 0 | 0 | 0 |
| Folhadela | 1 | 1 | 0 | 0 | 5 | 1 | 1 | 1 | 8 | 0 | 1 | 1 |
| Guiães | 0 | 0 | 0 | 0 | 0 | 0 | 0 | 0 | 1 | 0 | 0 | 0 |
| Lordelo | 1 | 0 | 0 | 0 | 1 | 0 | 0 | 0 | 3 | 0 | 0 | 0 |
| Mateus | 3 | 2 | 0 | 2 | 1 | 0 | 0 | 3 | 3 | 1 | 0 | 0 |
| Mondrões | 1 | 0 | 0 | 0 | 1 | 0 | 0 | 0 | 1 | 0 | 1 | 0 |
| Mouçós e Lamares | 0 | 0 | 0 | 0 | 9 | 0 | 0 | 0 | 3 | 0 | 0 | 0 |
| Nogueira e Ermida | 0 | 0 | 0 | 0 | 2 | 0 | 0 | 0 | 2 | 0 | 0 | 0 |
| Parada de Cunhos | 0 | 0 | 0 | 0 | 2 | 0 | 0 | 0 | 1 | 0 | 1 | 1 |
| Pena, Quintã e Vila Cova | 1 | 0 | 0 | 0 | 2 | 0 | 0 | 0 | 3 | 0 | 0 | 0 |
| S. Tomé do Castelo e Justes | 0 | 0 | 0 | 0 | 8 | 0 | 0 | 0 | 3 | 0 | 0 | 0 |
| Torgueda | 3 | 0 | 0 | 0 | 5 | 0 | 0 | 0 | 2 | 0 | 1 | 0 |
| Vila Marim | 0 | 0 | 0 | 0 | 2 | 0 | 0 | 0 | 0 | 0 | 0 | 0 |
| Vila Real | 10 | 8 | 6 | 2 | 3 | 3 | 0 | 1 | 20 | 2 | 6 | 1 |



Avaliação de necessidades de equipamentos de base

Tabela nº 24 – Caracterização da área desportiva útil.

| Junta de Freguesia | Área Desportiva Útil | | | |
|-------------------------------|-------------------------|--------------|---------------------------------------|---------------------------------|
| | Total (m ²) | % Área Total | Equipamento de Base (m ²) | Por Habitante (m ²) |
| Abaças | 14700 | 3,4 | 14700 | 15,2 |
| Adoufe e Vilarinho da Samardã | 37814 | 8,7 | 37814 | 13,1 |
| Andrães | 19100 | 4,4 | 19100 | 13,8 |
| Arroios | 7138 | 1,7 | 7138 | 6,4 |
| Borbela e Lamas d'Olo | 9825 | 2,3 | 9825 | 3,6 |
| Campeã | 18900 | 4,4 | 7400 | 5,4 |
| Constantim e Vale Nogueiras | 21780 | 5,0 | 21780 | 11,7 |
| Folhadela | 72614 | 16,8 | 41814 | 18,5 |
| Guiães | 800 | 0,2 | 800 | 1,7 |
| Lordelo | 7650 | 1,8 | 7650 | 2,4 |
| Mateus | 12821 | 3,0 | 12821 | 3,8 |
| Mondrões | 8500 | 2,0 | 6900 | 6,5 |
| Mouços e Lamares | 46100 | 10,7 | 46100 | 13,6 |
| Nogueira e Ermida | 9700 | 2,2 | 9700 | 10,1 |
| Parada de Cunhos | 22200 | 5,1 | 10700 | 5,5 |
| Pena, Quintã e Vila Cova | 12750 | 2,9 | 12750 | 15,6 |
| S. Tomé do Castelo e Justes | 31150 | 7,2 | 31150 | 24,3 |
| Torgueda | 26089 | 6,0 | 25900 | 18,7 |
| Vila Marim | 9350 | 2,2 | 9350 | 5,4 |
| Vila Real | 43599 | 10,1 | 40123 | 2,3 |
| Total | 432580 | 100 | 373515 | 7,2 |

A freguesia com maior área desportiva útil é a de Folhadela, no entanto a freguesia com maior área desportiva útil de equipamentos de base é a U.F. Mouços e Lamares. A freguesia com menor área desportiva útil e simultaneamente menor área desportiva útil de equipamentos de base é Guiães.

O valor mais elevado de quota de superfície desportiva útil por habitante verifica-se na U.F. de S. Tomé do Castelo e Justes, enquanto o mais baixo se verifica na freguesia de Guiães.



A freguesia urbana da U.F. de Vila Real apresenta o 2º valor mais baixo de quota de superfície desportiva útil por habitante, apesar de ser a 3ª com maior área desportiva útil.

Verifica-se no município de Vila Real um valor de área útil desportiva de equipamentos de base por habitante superior ao recomendado pelo Concelho da Europa (4m²/Hab). Existe uma correlação moderadamente positiva ($r=0,49$; $p<.05$) entre a área da freguesia e quota de superfície desportiva útil por habitante e uma ligeira correlação negativa entre a população e a quota de superfície desportiva útil por habitante ($r=-0,3$; $p<.05$).

Para determinação dos equipamentos necessários foi calculada a área de necessidade atual (Tabela nº 25) e convertida em número de equipamentos através do critério de dimensionamento de cada equipamento (Tabela nº 26), variando o número de equipamentos de acordo com a conversão utilizando dimensões reduzidas ou *standard*.

Tabela nº 25 – Área necessária de equipamentos desportivos por tipologia.

| Tipologia | População | Critério de Programação | Área a Reservar | Área Existente | Necessidade Atual |
|-------------------------------|-----------|-------------------------|-------------------|-------------------|-------------------|
| | 51850 | (m ²) | (m ²) | (m ²) | (m ²) |
| Grande Campo | | 2 | 103700 | 290430 | -186730 |
| Pequeno Campo | | 1 | 51850 | 62712 | -10862 |
| Pista Atletismo | | 0,8 | 41480 | 25000 | 16480 |
| Pavilhões e Salas de desporto | | 0,15 | 7777,5 | 10789 | -3011,5 |
| Piscina Coberta | | 0,03 | 1555,5 | 1256 | 299,5 |
| Piscina Ar Livre | | 0,02 | 1037 | 1128 | -91 |

Tabela nº 26 – Necessidade de ajuste no número de equipamentos.

| Tipologia | Necessidade Atual | Dimensão "Standard" | Dimensão Reduzida | Número de Equipamentos Necessários | |
|-------------------------------|-------------------|---------------------|-------------------|------------------------------------|----------|
| | (m ²) | (m ²) | (m ²) | Standard | Reduzida |
| Grande Campo | -186730 | 8000 | 5000 | -23 | -37 |
| Pequeno Campo | -10862 | 1500 | 800 | -7 | -14 |
| Pista Atletismo | 16480 | 14000 | 6000 | 1 | 3 |
| Pavilhões e Salas de desporto | -3011,5 | 1350 | 450 | -2 | -7 |
| Piscina Coberta | 299,5 | 400 | 150 | 1 | 2 |
| Piscina Ar Livre | -91 | 500 | 150 | 0 | -1 |

Grandes campos de jogos



Verifica-se que o município de Vila Real está sobrecarregado relativamente a esta tipologia, existindo um excesso de 23 a 37 grandes campos.

Conforme se observa no Gráfico nº 1 (pág. 16) existem 63 grandes campos no município de Vila Real, verificando-se na visita aos equipamentos que 73% (n=46) estão num estado de conservação classificado como sem uso.

Propomos que alguns destes equipamentos sejam convertidos em pequenos campos de modo a servir as populações ou revogada a sua classificação como superfície desportiva.

Análise auxiliar por freguesia

Como auxiliar de seleção de que equipamentos revogar ou converter realizamos uma análise específica á distribuição de grandes campos pelas freguesias, utilizando como critério a população de cada freguesia. Calculamos para cada freguesia a diferença entre o número de grandes campos atualmente existente na freguesia e o número cuja criação é justificada pela sua população tendo em conta a população base do equipamento. Mesmo que a freguesia não tenha população suficiente para justificar a existência de um equipamento e este já exista, deverá optar-se pela manutenção de pelo menos um equipamento pré-existente por freguesia (considerando para efeito de cálculo que a população da freguesia justifica um equipamento). A seleção de equipamentos classificados como sem uso, a revogar ou converter fundamenta-se neste cálculo.

Tabela nº 27 – Diferença entre número de grandes campos existentes e justificados.

| Junta de Freguesia | População Residente (Censos 2011) | Grandes campos | | |
|-------------------------------|-----------------------------------|----------------|--------------|-----------|
| | | Atual | Justificados | Diferença |
| Abaças | 965 | 3 | 0 (1) | +2 |
| Adoufe e Vilarinho da Samardã | 2895 | 8 | 1 | +7 |
| Andrães | 1389 | 4 | 1 | +3 |
| Arroios | 1117 | 1 | 0 (1) | 0 |
| Borbela e Lamas d'Olo | 2761 | 2 | 1 | +1 |
| Campeã | 1375 | 1 | 1 | 0 |
| Constantim e Vale Nogueiras | 1856 | 3 | 1 | +2 |
| Folhadela | 2261 | 5 | 1 | +4 |
| Guiães | 478 | 0 | 0 | 0 |
| Lordelo | 3169 | 1 | 1 | 0 |
| Mateus | 3400 | 1 | 1 | 0 |
| Mondrões | 1065 | 1 | 0 (1) | 0 |



| | | | | |
|-----------------------------|-------|---|-------|----|
| Mouços e Lamares | 3402 | 9 | 1 | +8 |
| Nogueira e Ermida | 964 | 2 | 0 (1) | +1 |
| Parada de Cunhos | 1939 | 2 | 1 | +1 |
| Pena, Quintã e Vila Cova | 819 | 2 | 0 (1) | +1 |
| S. Tomé do Castelo e Justes | 1283 | 8 | 1 | +7 |
| Torgueda | 1382 | 5 | 1 | +4 |
| Vila Marim | 1742 | 2 | 1 | +1 |
| Vila Real | 17588 | 3 | 7 | -4 |

Freguesias sem proposta de alterações

Nas freguesias de Arroios, Campeã, Lordelo, Mateus e Mondrões existe apenas um grande campo, sendo recomendável manter esse equipamento, apesar de apenas o grande campo existente na freguesia de Lordelo (Campo de futebol de 11 de Lordelo) não ser classificado como sem uso. Enquanto na freguesia de Guiães não está localizado nenhum grande campo.

Freguesias com proposta de alterações

Verificamos na tabela nº 27 que de acordo com a população base que justifica a criação de um grande campo (2500 habitantes) apenas a U.F. de Vila Real está desfavorecida de um número de grandes campos atual inferior ao número que pode justificar, logo não é recomendável revogar ou converter grandes campos nesta freguesia. Em sentido inverso às restantes freguesias, propomos a programação de um grande campo nesta freguesia de modo a diminuir o défice de equipamentos desta tipologia.

Nas freguesias de Folhadela e U.F. de Adoufe e Vilarinho da Samardã o número de grandes campos classificados como sem uso é inferior ao número de grandes campos em excesso ao justificável relativamente à população da freguesia, logo todos os campos sem uso dessas freguesias devem ser revogados ou convertidos. Os equipamentos a serem revogados ou reconvertidos nestas freguesias são: Campo de futebol de 11 de Gravelos; Campo de futebol de 11 de Paredes; Campo de futebol de 11 da Samardã; Campo de futebol de 11 de Vila Seca; Campo de futebol de 11 de Vilarinho; Campo de futebol de 11 da Portela. Com os ajustes sugeridos aos equipamentos destas freguesias reduz-se o excesso em seis grandes campos.

Nas freguesias de Abaças, U.F. de Constantim e Vale de Nogueiras, U.F. de Mouços e Lamares, Parada de Cunhos, Torgueda e Vila Marim o número de grandes campos



classificados como sem uso é igual ao número de grandes campos a mais do que o justificável relativamente á população da freguesia, logo todos os campos sem uso dessas freguesias devem ser revogados ou convertidos. Os equipamentos a serem revogados ou reconvertidos nestas freguesias são: Campo de futebol de 11 de Bujões; Campo de futebol de 11 de Magalhã; Campo de futebol de 11 de Ludares; Campo de futebol de 11 de Vale de Nogueiras; Campo de futebol de 11 da Abobeleira; Campo de futebol de 11 de Alvites; Campo de futebol de 11 da Bouça; Campo de futebol de 11 de Gache; Campo de futebol de 11 de Jorjais; Campo de futebol de 11 de Lamares; Campo de futebol de 11 da Sigarrosa; Campo de futebol de 11 de Varge; Campo de futebol de 11 da Granja; Campo de futebol de 11 de Arnadelo; Campo de futebol de 11 de Arrabães; Campo de futebol de 11 de Moções; Campo de futebol de 11 de Pomarelhos; Campo de futebol de 11 de Agarês. Com os ajustes sugeridos aos equipamentos destas freguesias reduz-se o excesso em 18 grandes campos.

Nas freguesias de Andrães, U.F. de Borbela e Lamas D'Olo, U.F. de Nogueira e Ermida, U.F. de Pena, Quintã e Vila Cova e U.F. de São Tomé do Castelo e Justes o número de grandes campos classificados como sem uso é superior ao número de grandes campos em excesso ao justificável relativamente á população da freguesia, logo não é recomendável a revogação ou conversão de todos os grandes campos sem uso destas freguesias. Nesta situação consideramos que se deve utilizar o critério de localização de modo a priorizar os equipamentos a manter como grande campo. Os equipamentos a serem revogados ou reconvertidos nestas freguesias são: Campo de futebol de 11 de Fonteita; Campo de futebol de 11 de Jorjais; Campo de futebol de 11 de São Cibrão; Campo de futebol de 11 de Lamas d'Olo; Campo de futebol de 11 de Tanha; Campo de futebol de 11 de Vila Cova; Campo de futebol de 11 de Águas Santas; Campo de futebol de 11 de Justes; Campo de futebol de 11 de Leirós; Campo de futebol de 11 de Linhares; Campo de futebol de 11 de São Bento; Campo de futebol de 11 de São Cosme; Campo de futebol de 11 de Vila Meã. Com os ajustes sugeridos aos equipamentos destas freguesias reduz-se o excesso em 13 grandes campos.

Pequenos campos de jogos

Existe no município de Vila Real um adequado, embora elevado, número de pequenos campos de jogos, com cerca de sete a 14 pequenos campos em excesso relativamente á quota de superfície destinada a esta tipologia. Devido á sua versatilidade e polivalência consideramos que esta tipologia de equipamentos é a que mais se adequa às



necessidades da população do município, pois constatou-se nas visitas aos equipamentos que os pequenos campos se demonstram mais adequados á demografia do mesmo. Conforme se observa no Gráfico nº 1 (pág. 16) existem 66 pequenos campos e 23 minicampos no município de Vila Real.

Tendo em conta a flexibilidade que deve caracterizar a utilização do critério de programação, propomos que se deve programar o aumento do número de equipamentos desta tipologia de modo a garantir um número de equipamentos de acordo com a população das freguesias, sendo que nas freguesias onde possível se deve recorrer á conversão de grandes campos em pequenos campos de jogos, aproveitando a área remanescente para equipamentos de lazer, jogos tradicionais ou parques infantis.

Análise auxiliar por freguesia

Realizamos a uma análise específica á distribuição de pequenos campos por freguesia, utilizando como critério a população de cada freguesia pelas freguesias. Calculamos para cada freguesia a diferença entre o número de pequenos campos atualmente existente na freguesia e o número cuja criação é justificada pela sua população tendo em conta a população base do equipamento. Mesmo que a freguesia não tenha população suficiente para justificar a existência da totalidade de equipamentos existentes, deverá optar-se pela sua manutenção. A seleção de equipamentos a programar novos equipamentos ou converter fundamenta-se neste cálculo, privilegiando a conversão onde adequado.

Tabela nº 28 - Diferença entre número de pequenos campos existentes e justificados.

| Junta de Freguesia | População Residente (Censos'2011) | Pequenos campos | | |
|-------------------------------|-----------------------------------|-----------------|-------|-----------|
| | | Justificados | Atual | Diferença |
| Abaças | 965 | 1 | 2 | +1 |
| Adoufe e Vilarinho da Samardã | 2895 | 4 | 4 | 0 |
| Andrães | 1389 | 2 | 3 | +1 |
| Arroios | 1117 | 1 | 3 | +2 |
| Borbela e Lamas d'Olo | 2761 | 3 | 3 | 0 |
| Campeã | 1375 | 2 | 1 | -1 |
| Constantim e Vale Nogueiras | 1856 | 2 | 3 | +1 |
| Folhadela | 2261 | 3 | 9 | +6 |
| Guiães | 478 | 1 | 1 | 0 |
| Lordelo | 3169 | 4 | 4 | 0 |
| Mateus | 3400 | 4 | 6 | +2 |



| | | | | |
|-----------------------------|-------|----|----|----|
| Mondrões | 1065 | 1 | 2 | +1 |
| Mouços e Lames | 3402 | 4 | 3 | -1 |
| Nogueira e Ermida | 964 | 1 | 2 | +1 |
| Parada de Cunhos | 1939 | 2 | 1 | -1 |
| Pena, Quintã e Vila Cova | 819 | 1 | 4 | +3 |
| S. Tomé do Castelo e Justes | 1283 | 2 | 3 | +1 |
| Torgueda | 1382 | 2 | 5 | +3 |
| Vila Marim | 1742 | 2 | 0 | -2 |
| Vila Real | 17588 | 22 | 30 | +8 |

Freguesias sem proposta de alterações

Verificamos na Tabela nº 28 que nas freguesias de Abaças, Andrães, Arroios, U.F. Constantim e Vale de Nogueiras, Folhadela, Mateus, Mondrões, U.F. de Nogueira e Ermida, U.F. de Pena, Quintã e Vila Cova, U.F. de S. Tomé do Castelo e Justes, Torgueda e U.F. de Vila Real, o número de pequenos campos é superior ao justificado pela população da freguesia em relação á população base de um pequeno campo (800 habitantes). Tendo em conta o número de equipamentos existentes não é necessária a programação ou conversão de equipamentos.

Nas freguesias de Guiães, Lordelo, U.F. Adoufe e Vilarinho da Samardã e U.F. Borbela e Lamas D'Olo, o número de pequenos campos é o justificado pela população da freguesia. Tendo em conta o número de equipamentos existentes não é necessária a programação ou conversão de equipamentos.

Freguesias com proposta de alterações

Nas freguesias de Campeã, U.F. de Mouços e Lames, Parada de Cunhos e Vila Marim o número de pequenos campos é inferior ao justificado pela população da freguesia. Tendo em conta o número de equipamentos existentes torna-se necessária a programação ou conversão de equipamentos nestas freguesias.

Nas freguesias de Parada de Cunhos e U.F. Mouços e Lames não é necessário a programação de equipamentos de modo a que exista nestas freguesias um número de pequenos campos justificado de acordo com a população residente. Na freguesia de Parada de Cunhos existe um grande campo nomeado para conversão, o Campo de futebol de 11 da Granja. Na U.F. Mouços e Lames existem oito grandes campos nomeados para conversão. Considerando o critério localização, o Campo de futebol de



11 da Bouça destaca-se devido á sua proximidade com um equipamento escolar, como o equipamento a priorizar para a ser convertido em pequeno campo.

Na freguesia de Vila Marim existe um grande campo nomeado para conversão, o Campo de futebol de 11 de Agarês. No entanto a conversão desse grande campo não é suficiente para atingir o número de pequenos campos justificados, deste modo torna-se necessária a programação de um equipamento para esta freguesia, de modo a que exista nesta freguesia um número de pequenos campos justificado de acordo com a população residente.

Na freguesia da Campeã não existem grandes campos nomeados para conversão, deste modo torna-se necessária a programação de um equipamento para esta freguesia.

Com os ajustes sugeridos aos equipamentos destas freguesias todas as freguesias do município ficam com um número mínimo de pequenos campos igual ao justificável tendo em conta a sua população.

Pistas de atletismo

Relativamente a esta tipologia e às suas necessidades de quota de superfície desportiva útil, existe no município de Vila Real a necessidade de um a três equipamentos. Conforme se observa no Gráfico nº 1 (pág. 16) existem 2 pistas de atletismo.

Recomendamos que se deve terminar com a necessidade verificada através da programação de um equipamento de dimensões *standard* desta tipologia.

A U.F. de Vila Real é a freguesia do município que pela sua população justifica a programação de uma pista de atletismo, tendo em conta a população base de equipamentos desta tipologia (7500 habitantes). De acordo com o critério de localização e a proposta anterior de reduzir o défice de grandes campos na U.F. de Vila Real, assinalamos a importância da programação destes dois equipamentos de forma integrada.

Pavilhões e salas de desporto

O município de Vila Real está adequadamente servido de pavilhões e salas de desporto, existindo duas a sete salas em excesso relativamente às necessidades de quota de superfície desportiva útil desta tipologia. Conforme se observa no Gráfico nº 1 (pág. 16) existem 22 equipamentos que se consubstanciam como pavilhões e salas de desporto. Esta tipologia está geralmente associada a estabelecimentos de ensino e a privados.



Existe ainda o Pavilhão dos Desportos, que devido às suas características é classificado como equipamento de espetáculo desportivo.

De acordo com as referências utilizadas é, em nossa opinião, inexistente a exigência de programação de mais equipamentos destas tipologias.

Piscinas cobertas

Relativamente á quota reservada para superfícies de plano de água em piscina coberta, que inclui as tipologias recreativas, polivalente e desportiva, verifica-se um défice de um equipamento de dimensões *standard* ou dois de dimensões reduzidas. Existem no município de Vila Real cinco equipamentos correspondentes a piscinas cobertas. Na visita á Piscina Municipal de Vila Real, único equipamento de propriedade e gestão pública, constatou-se que se encontra com uma taxa de ocupação próxima de 100% durante a maior parte do seu horário de funcionamento, o que vai de encontro ao resultado do cálculo de necessidades.

Propomos que se deve programar o aumento da superfície de plano de água em piscina coberta, no valor correspondente a um equipamento de dimensões *standard*, terminando assim com a necessidade verificada.

Relativamente á população base de equipamentos da quota destinada a piscinas cobertas (5000 habitantes), a Freguesia. de Vila Real é a freguesia do município que pela sua população justifica a programação de uma piscina coberta de tipologia polivalente ou desportiva. Na sequência das propostas de programação de um grande campo, uma pista de atletismo e uma piscina coberta para a Freguesia. de Vila Real, reforçamos a importância da integração de equipamentos como critério de localização.

Piscinas descobertas

Relativamente á quota reservada para superfícies de plano de água em piscina ao ar livre, que, inclui as tipologias recreativas e polivalente, constata-se que existe um adequado número de equipamentos. Existem no município de Vila Real três equipamentos correspondentes a piscinas descobertas. Destaca-se que estes equipamentos se localizam em zonas urbanas ou periurbanas.

De acordo com as referências utilizadas é, em nossa opinião, inexistente a exigência de programação de mais equipamentos de qualquer tipologia que consubstancie superfícies de plano de água em piscina ao ar livre.



Conclusões

De acordo com os objetivos propostos para a elaboração deste documento, concluímos que:

Foram detetadas assimetrias na rede de equipamentos existentes, destacando-se que existe excesso de superfície de grandes campos de jogos, no entanto existe défice na freguesia que justifica mais equipamentos de tipologia que consubstanciam essa superfície.

Foram detetadas carências na rede de equipamentos existente, salientando-se o défice de superfícies de plano de água em piscinas cobertas e nas pistas de atletismo.

De modo a responder as necessidades da população, apresentamos as seguintes propostas:

- i) Programar: um grande campo, uma pista de atletismo e uma piscina coberta para a Freguesia. de Vila Real; um pequeno campo para as freguesias de Campeã e Vila Marim.
- ii) Revogar classificação como superfície desportiva ou converter de grande campo em pequeno campo 37 grandes campos, nomeados anteriormente.
- iii) Converter de grande campo em pequeno campo do Campo de futebol de 11 da Granja, Campo de futebol de 11 da Bouça e Campo de futebol de 11 de Agarês, respetivamente localizados nas freguesias de Parada de Cunhos, U.F. Mouçós e Lmares e Vila Marim.

Quadro Geral de Equipamentos

| Identificação Instalação Desportiva | | | Coordenadas geográficas | |
|--------------------------------------|-------------------------------|-----------------|-------------------------|------------------|
| Identificação | Freguesia | Local | | |
| Campo de Futebol de 11 de Abaças | Abaças | Abaças | N 41° 13' 34,719"; | W 7° 41' 18,401" |
| Polidesportivo de Abaças | Abaças | Abaças | N 41° 13' 24,433"; | W 7° 41' 36,998" |
| Campo de Futebol de 11 de Bujões | Abaças | Bujões | N 41° 12' 9,794"; | W 7° 41' 48,991" |
| Campo de Futebol de 11 de Magalhã | Abaças | Magalhã | N 41° 14' 10,410"; | W 7° 39' 30,583" |
| Mínicampo de Magalhã | Abaças | Magalhã | N 41° 14' 26,711"; | W 7° 39' 23,293" |
| Campo de Futebol de 11 de Benagouro | Adoufe e Vilarinho da Samardã | Benagouro | N 41° 22' 17,888"; | W 7° 42' 47,227" |
| Campo de Futebol de 11 do Couto | Adoufe e Vilarinho da Samardã | Couto | N 41° 20' 44,051"; | W 7° 44' 40,795" |
| Campo de Futebol de 11 de Escariz | Adoufe e Vilarinho da Samardã | Escariz | N 41° 21' 44,654"; | W 7° 43' 17,097" |
| Polidesportivo de Escariz | Adoufe e Vilarinho da Samardã | Escariz | N 41° 21' 47,455"; | W 7° 43' 15,062" |
| Campo de Futebol de 11 de Gravelos | Adoufe e Vilarinho da Samardã | Gravelos | N 41° 20' 15,665"; | W 7° 43' 31,404" |
| Campo de Futebol de 11 de Paredes | Adoufe e Vilarinho da Samardã | Paredes | N 41° 21' 45,190"; | W 7° 44' 9,382" |
| Mínicampo de Paredes | Adoufe e Vilarinho da Samardã | Paredes | N 41° 21' 42,635"; | W 7° 44' 0,773" |
| Campo de Futebol de 11 da Samardã | Adoufe e Vilarinho da Samardã | Samardã | N 41° 24' 34,640"; | W 7° 42' 49,656" |
| Mínicampo de Testeira | Adoufe e Vilarinho da Samardã | Testeira | N 41° 21' 8,564"; | W 7° 44' 52,522" |
| Campo de Futebol de 11 de Vila Seca | Adoufe e Vilarinho da Samardã | Vila Seca | N 41° 20' 11,078"; | W 7° 43' 21,197" |
| Campo de Futebol de 11 de Vilarinho | Adoufe e Vilarinho da Samardã | Vil. de Samardã | N 41° 23' 11,721"; | W 7° 42' 6,387" |
| Polidesportivo de Vilarinho | Adoufe e Vilarinho da Samardã | Vil. de Samardã | N 41° 23' 12,764"; | W 7° 42' 8,158" |
| Campo de Futebol de 11 de Andrães | Andrães | Andrães | N 41° 16' 10,560"; | W 7° 41' 24,204" |
| Polidesportivo de Andrães | Andrães | Andrães | N 41° 15' 54,231"; | W 7° 41' 10,911" |
| Campo de Futebol de 11 de Fonteita | Andrães | Fonteita | N 41° 15' 0,494"; | W 7° 39' 17,403" |
| Campo de Futebol de 11 de Jorjais | Andrães | Jorjais | N 41° 13' 57,350"; | W 7° 40' 44,152" |
| Polidesportivo de Mosteiró | Andrães | Mosteiró | N 41° 15' 11,302"; | W 7° 42' 2,315" |
| Campo de Futebol de 11 de São Cibrão | Andrães | São Cibrão | N 41° 16' 8,335"; | W 7° 39' 54,513" |





| Identificação Instalação Desportiva | | | |
|--|-----------------------------|-----------------|-------------------------------------|
| Identificação | Freguesia | Local | Coordenadas geográficas |
| Polidesportivo de São Cibrão | Andrães | São Cibrão | N 41° 16' 11,480"; W 7° 39' 52,814" |
| Campos de Ténis da Quinta do Paço (2 c.) | Arroios | Qta. Paço | N 41° 17' 33,025"; W 7° 42' 26,157" |
| Piscina da Quinta do Paço | Arroios | Qta. Paço | N 41° 17' 33,026"; W 7° 42' 26,157" |
| Campo de Futebol de 11 de Arroios | Arroios | Arroios | N 41° 17' 25,720"; W 7° 42' 40,020" |
| Polidesportivo de Torneiros | Arroios | Torneiros | N 41° 17' 25,335"; W 7° 43' 2,316" |
| Campo de Futebol de 11 de Borbela | Borbela e Lamas d'Olo | Borbela | N 41° 19' 49,325"; W 7° 45' 21,920" |
| Polidesportivo de Borbela | Borbela e Lamas d'Olo | Borbela | N 41° 19' 49,764"; W 7° 45' 19,767" |
| Polidesportivo de Ferreiros | Borbela e Lamas d'Olo | Ferreiros | N 41° 19' 21,584"; W 7° 44' 28,629" |
| Campo de Futebol de 11 de Lamas d'Olo | Borbela e Lamas d'Olo | Lamas d'Olo | N 41° 22' 14,427"; W 7° 48' 22,143" |
| Polidesportivo de Lamas d'Olo | Borbela e Lamas d'Olo | Lamas d'Olo | N 41° 22' 23,518"; W 7° 47' 43,993" |
| Campo de Futebol de 11 da Campeã | Campeã | Quintã | N 41° 17' 8,430"; W 7° 51' 16,671" |
| Pista de Motocross / Circuito Manutenção da Campeã | Campeã | Quintã | N 41° 17' 9,597"; W 7° 51' 13,619" |
| Polidesportivo de Vendas | Campeã | Vendas | N 41° 17' 35,141"; W 7° 52' 46,227" |
| Campo de Futebol de 11 do "Complexo" Desportivo Constantim | Constantim e Vale Nogueiras | Constantim | N 41° 16' 47,144"; W 7° 42' 15,825" |
| Pista de Atletismo (400m/6c) do "Complexo" Desportivo Constantim | Constantim e Vale Nogueiras | Constantim | N 41° 16' 47,144"; W 7° 42' 15,825" |
| Polidesportivo de Constantim | Constantim e Vale Nogueiras | Constantim | N 41° 17' 0,836"; W 7° 41' 52,760" |
| Campo de Futebol de 11 de Ludares | Constantim e Vale Nogueiras | Ludares | N 41° 17' 50,590"; W 7° 39' 10,707" |
| Campo de Futebol de 11 de Vale de Nogueiras | Constantim e Vale Nogueiras | Vale Nogueiras | N 41° 17' 45,358"; W 7° 40' 30,687" |
| Polidesportivo de Vale Nogueiras | Constantim e Vale Nogueiras | Vale Nogueiras | N 41° 17' 34,399"; W 7° 40' 45,433" |
| Polidesportivo Estações Vivas | Constantim e Vale Nogueiras | Zona Industrial | N 41° 16' 26,407"; W 7° 42' 24,267" |
| Campo de Ténis "C, Ténis de Vila Real" (4 c.) | Folhadela | Aeródromo | N 41° 16' 36,529"; W 7° 43' 5,771" |
| Kartódromo de Vila Real | Folhadela | Bustelo | N 41° 16' 29,250"; W 7° 43' 20,258" |
| Centro de Equitação de Bustelo | Folhadela | Bustelo | N 41° 16' 12,757"; W 7° 43' 10,557" |
| Mínicampo de Folhadela | Folhadela | Folhadela | N 41° 16' 48,119"; W 7° 44' 46,023" |
| Campo Futebol de 11 da Portela | Folhadela | Portela | N 41° 16' 1,029"; W 7° 42' 9,906" |





| Identificação Instalação Desportiva | | | |
|---|-----------|-------------------|-------------------------------------|
| Identificação | Freguesia | Local | Coordenadas geográficas |
| Campo de Futebol de 11 do "Complexo" Desportivo da UTAD | Folhadela | Quinta dos Prados | N 41° 17' 0,506"; W 7° 44' 13,773 |
| Campo de Rugby do "Complexo" Desportivo da UTAD | Folhadela | Quinta dos Prados | N 41° 16' 59,463"; W 7° 44' 9,447" |
| Campo de Futebol de 11 (Terra Batida) "Complexo" Desportivo da UTAD | Folhadela | Quinta dos Prados | N 41° 16' 59,201"; W 7° 44' 5,623" |
| Pista de Atletismo (400m/8c) "Complexo" Desportivo da UTAD | Folhadela | Quinta dos Prados | N 41° 17' 0,506"; W 7° 44' 13,773 |
| Nave de Desportos do "Complexo" Desportivo da UTAD | Folhadela | Quinta dos Prados | N 41° 17' 0,245"; W 7° 44' 43,035" |
| Campo de Ténis (3 c.) do "Complexo" Desportivo da UTAD | Folhadela | Quinta dos Prados | N 41° 17' 13,058"; W 7° 44' 19,520" |
| Salas de Fitness e Manutenção do Edifício de Ciências do Desporto | Folhadela | Quinta dos Prados | N 41° 17' 2,786"; W 7° 44' 5,776" |
| Campo Futebol de 11 de Sabroso | Folhadela | Sabroso | N 41° 15' 45,978"; W 7° 44' 6,744" |
| Polidesportivo de Vila Nova | Folhadela | Vila Nova | N 41° 16' 52,307"; W 7° 43' 42,952" |
| Polidesportivo de Guiães | Guiães | Guiães | N 41° 12' 50,691"; W 7° 40' 1,472" |
| Polidesportivo da Lavarqueira | Lordelo | Lavarqueira | N 41° 18' 37,612; W 7° 46' 7,096 |
| Campo de Futebol de 11 de Lordelo | Lordelo | Lordelo | N 41° 19' 24,798"; W 7° 46' 5,396" |
| Polidesportivo da Escola de Enfermagem | Lordelo | Lordelo | N 41° 18' 40,674"; W 7° 45' 53,798" |
| Polidesportivo de Lordelo | Lordelo | Lordelo | N 41° 19' 8,538"; W 7° 45' 55,991" |
| Minicampo da Urb, de São Lourenço | Lordelo | Petisqueira | N 41° 18' 27,079"; W 7° 45' 32,798" |
| Polidesportivo do Boque | Mateus | Abambres | N 41° 18' 29,042"; W 7° 43' 16,431" |
| Piscina do Boque | Mateus | Abambres | N 41° 18' 27,367"; W 7° 43' 17,271" |
| Campo de Futebol de 11 de Mateus | Mateus | Mateus | N 41° 17' 47,432"; W 7° 42' 59,837 |
| Pavilhão do Centro Paroquial de Mateus | Mateus | Mateus | N 41° 17' 57,635"; W 7° 43' 10,540" |
| Piscina do C.P. Mateus | Mateus | Mateus | N 41° 17' 59,640"; W 7° 43' 9,227" |
| Salas de Fitness e Manutenção do C.P. Mateus | Mateus | Mateus | N 41° 17' 59,640"; W 7° 43' 9,227" |
| Salas de Fitness e Manutenção do Aquafit Health Club | Mateus | Mateus | N 41° 17' 58,198"; W 7° 43' 25,547" |
| Piscina Aquafit Health Club | Mateus | Mateus | N 41° 17' 58,198"; W 7° 43' 25,547" |
| Pavilhão da Escola Monsenhor Jerónimo do Amaral | Mateus | Vila Real | N 41° 17' 41,238"; W 7° 43' 26,874" |
| Polidesportivo da Escola Monsenhor Jerónimo do Amaral | Mateus | Vila Real | N 41° 17' 41,238"; W 7° 43' 26,874" |





| Identificação Instalação Desportiva | | | |
|--|-------------------|-------------|-------------------------------------|
| Identificação | Freguesia | Local | Coordenadas geográficas |
| Mínicampo da Escola Monsenhor Jerónimo do Amaral | Mateus | Vila Real | N 41° 17' 41,238"; W 7° 43' 26,874" |
| Pavilhão da Escola Morgado de Mateus | Mateus | Vila Real | N 41° 17' 39,947"; W 7° 43' 25,811" |
| Polidesportivo da Escola Morgado de Mateus | Mateus | Vila Real | N 41° 17' 39,947"; W 7° 43' 25,811" |
| Mínicampo da Escola Morgado de Mateus | Mateus | Vila Real | N 41° 17' 39,947"; W 7° 43' 25,811" |
| Mínicampo de Basquetebol da Escola Morgado de Mateus | Mateus | Vila Real | N 41° 17' 39,947"; W 7° 43' 25,811" |
| Campo de Futebol de 11 de Bisalhães | Mondrões | Bisalhães | N 41° 17' 20,364"; W 7° 46' 38,911" |
| Pista de Radiomodelismo de Bisalhães | Mondrões | Bisalhães | N 41° 17' 19,169"; W 7° 46' 37,966" |
| Polidesportivo de Mondrões | Mondrões | Mondrões | N 41° 17' 22,740"; W 7° 47' 12,099" |
| Mínicampo de Quintelas | Mondrões | Quintelas | N 41° 18' 58,005"; W 7° 47' 51,000" |
| Campo de Futebol de 11 da Abobeleira | Mouços e Lamares | Abobeleira | N 41° 19' 46,675"; W 7° 41' 20,145" |
| Campo de Futebol de 11 de Alvites | Mouços e Lamares | Alvites | N 41° 19' 16,009"; W 7° 40' 20,297" |
| Campo de Futebol de 11 da Bouça | Mouços e Lamares | Bouça | N 41° 18' 56,879"; W 7° 41' 55,258" |
| Campo de Futebol de 11 de Gache | Mouços e Lamares | Gache | N 41° 19' 0,532"; W 7° 38' 41,154" |
| Campo de Futebol de 11 de Jorjais | Mouços e Lamares | Jorjais | N 41° 20' 24,385"; W 7° 41' 58,566" |
| Polidesportivo da Lage | Mouços e Lamares | Lage | N 41° 18' 28,095"; W 7° 41' 48,163" |
| Campo de Futebol de 11 de Lamares | Mouços e Lamares | Lamares | N 41° 20' 3,923"; W 7° 38' 13,248" |
| Polidesportivo de Ponte | Mouços e Lamares | Ponte | N 41° 19' 4,734"; W 7° 42' 41,093" |
| Campo de Futebol de 11 de Sanguinhedo | Mouços e Lamares | Sanguinhedo | N 41° 20' 7,809"; W 7° 39' 13,175" |
| Polidesportivo de Sanguinhedo | Mouços e Lamares | Sanguinhedo | N 41° 20' 11,050"; W 7° 39' 30,079" |
| Campo de Futebol de 11 da Sigarrosa | Mouços e Lamares | Sigarrosa | N 41° 19' 44,271"; W 7° 42' 7,031" |
| Campo de Futebol de 11 de Varge | Mouços e Lamares | Varge | N 41° 18' 58,637; W 7° 41' 56,998" |
| Campo de Futebol de 11 de Nogueira | Nogueira e Ermida | Nogueira | N 41° 13' 2,762"; W 7° 44' 16,205" |
| Polidesportivo de Nogueira | Nogueira e Ermida | Nogueira | N 41° 13' 45,252"; W 7° 43' 47,102" |
| Polidesportivo de Penelas | Nogueira e Ermida | Penelas | N 41° 14' 45,745"; W 7° 44' 17,838" |
| Campo de Futebol de 11 de Tanha | Nogueira e Ermida | Tanha | N 41° 14' 1,237"; W 7° 42' 47,922" |





| Identificação Instalação Desportiva | | | |
|--|----------------------------|------------------|-------------------------------------|
| Identificação | Freguesia | Local | Coordenadas geográficas |
| Campo de Futebol de 11 da Granja | Parada de Cunhos | Granja | N 41° 16' 24,760"; W 7° 46' 59,214" |
| Estádio do Monte da Forca | Parada de Cunhos | Parada de Cunhos | N 41° 17' 15,393"; W 7° 45' 20,587" |
| Campo de Futebol de 11 de Parada de Cunhos | Parada de Cunhos | Parada de Cunhos | N 41° 17' 20,309"; W 7° 45' 17,285" |
| Pista de Radiomodelismo do Monte da Forca | Parada de Cunhos | Parada de Cunhos | N 41° 17' 15,901"; W 7° 45' 15,625" |
| Polidesportivo da Telheira | Parada de Cunhos | Telheira | N 41° 17' 34,152"; W 7° 45' 33,191" |
| Campo de Futebol de 11 de Gontães | Pena, Quintã e Vila Cova | Gontães | N 41° 17' 39,727"; W 7° 50' 20,034" |
| Polidesportivo da Pena | Pena, Quintã e Vila Cova | Pena | N 41° 17' 20,364"; W 7° 49' 0,400" |
| Polidesportivo de Quintã | Pena, Quintã e Vila Cova | Quintã | N 41° 17' 40,071"; W 7° 51' 45,303" |
| Mínicampo de Sirarelhos | Pena, Quintã e Vila Cova | Sirarelhos | N 41° 19' 8,566"; W 7° 48' 15,393" |
| Campo de Futebol de 11 de Vila Cova | Pena, Quintã e Vila Cova | Vila Cova | N 41° 18' 37,969"; W 7° 51' 1,756" |
| Polidesportivo de Vila Cova | Pena, Quintã e Vila Cova | Vila Cova | N 41° 19' 2,523"; W 7° 51' 33,446" |
| Campo de Futebol de 11 de Águas Santas | S.Tomé do Castelo e Justes | Águas Santas | N 41° 22' 5,542"; W 7° 39' 18,562" |
| Campo de Futebol de 11 de Fortunho | S.Tomé do Castelo e Justes | Fortunho | N 41° 21' 52,907"; W 7° 41' 47,794" |
| Polidesportivo de Fortunho | S.Tomé do Castelo e Justes | Fortunho | N 41° 21' 36,578"; W 7° 41' 52,072" |
| Campo de Futebol de 11 de Justes | S.Tomé do Castelo e Justes | Justes | N 41° 21' 14,702"; W 7° 37' 11,053" |
| Polidesportivo de Justes | S.Tomé do Castelo e Justes | Justes | N 41° 21' 13,151"; W 7° 37' 8,206" |
| Campo de Futebol de 11 de Leirós | S.Tomé do Castelo e Justes | Leirós | N 41° 21' 29,301"; W 7° 38' 23,146" |
| Campo de Futebol de 11 de Linhares | S.Tomé do Castelo e Justes | Linhares | N 41° 21' 41,633"; W 7° 39' 16,823" |
| Campo de Futebol de 11 de São Bento | S.Tomé do Castelo e Justes | São Bento | N 41° 22' 37,003"; W 7° 40' 47,999" |
| Campo de Futebol de 11 de São Cosme | S.Tomé do Castelo e Justes | São Cosme | N 41° 20' 59,006"; W 7° 41' 13,999" |
| Campo de Futebol de 11 de Vila Meã | S.Tomé do Castelo e Justes | Vila Meã | N 41° 21' 40,191"; W 7° 39' 45,239" |
| Polidesportivo de Vila Meã | S.Tomé do Castelo e Justes | Vila Meã | N 41° 21' 38,474"; W 7° 39' 46,940" |
| Campo de Futebol de 11 de Arnadelo | Torgueda | Arnadelo | N 41° 15' 50,304"; W 7° 47' 50,661" |
| Mínicampo de Arnadelo | Torgueda | Arnadelo | N 41° 15' 43,286"; W 7° 47' 21,327" |
| Campo de Futebol de 11 de Arrabães | Torgueda | Arrabães | N 41° 16' 44,782"; W 7° 49' 24,671" |





| Identificação Instalação Desportiva | | | |
|---|------------|------------|-------------------------------------|
| Identificação | Freguesia | Local | Coordenadas geográficas |
| Mínicampo de Arrabães | Torgueda | Arrabães | N 41° 17' 3,431"; W 7° 48' 37,006" |
| Sala de Ténis de Mesa de Arrabães | Torgueda | Arrabães | N 41° 17' 4,214"; W 7° 48' 36,369" |
| Campo de Futebol de 11 de Moções | Torgueda | Moções | N 41° 16' 8,980"; W 7° 48' 40,851" |
| Campo de Futebol de 11 de Pomarelhos | Torgueda | Pomarelhos | N 41° 15' 27,644"; W 7° 46' 57,961" |
| Polidesportivo de Pomarelhos | Torgueda | Pomarelhos | N 41° 15' 27,164"; W 7° 46' 56,323" |
| Polidesportivo do Paço da Sardoeira | Torgueda | Sardoeira | N 41° 16' 59,518"; W 7° 50' 48,708" |
| Campo de Futebol de 11 de Torgueda | Torgueda | Torgueda | N 41° 16' 25,776"; W 7° 49' 19,573" |
| Mínicampo de Tuizendes | Torgueda | Tuizendes | N 41° 15' 47,145"; W 7° 48' 17,750" |
| Campo de Futebol de 11 de Agarêz | Vila Marim | Agarêz | N 41° 19' 27,270"; W 7° 47' 3,388" |
| Campo de Futebol de 11 de Vila Marim | Vila Marim | Vila Marim | N 41° 18' 22,917"; W 7° 47' 4,818" |
| Pavilhão dos Desportos de Vila Real | Vila Real | Vila Real | N 41° 17' 59,338"; W 7° 44' 58,180" |
| Piscina Municipal de Vila Real | Vila Real | Vila Real | N 41° 18' 3,458"; W 7° 44' 22,223" |
| Campo de Futebol de 11 do Calvário | Vila Real | Vila Real | N 41° 18' 4,557"; W 7° 44' 31,849" |
| Campo D ^a Maria Lurdes Amaral | Vila Real | Vila Real | N 41° 18' 11,135"; W 7° 43' 41,865" |
| Campo D ^a Maria Lurdes Amaral - Futebol de 7 | Vila Real | Vila Real | N 41° 18' 11,135"; W 7° 43' 41,865" |
| Mínicampo em Areia de Codessais | Vila Real | Vila Real | N 41° 18' 13,827"; W 7° 44' 6,202" |
| Campo de Ténis de Codessais | Vila Real | Vila Real | N 41° 18' 13,567"; W 7° 44' 4,772" |
| Parque Radical de Codessais | Vila Real | Vila Real | N 41° 18' 18,083"; W 7° 44' 3,841" |
| Piscinas de Codessais | Vila Real | Vila Real | N 41° 18' 15,941"; W 7° 44' 6,264" |
| Polidesportivo da Estação | Vila Real | Vila Real | N 41° 17' 41,85"; W 7° 44' 19,919" |
| Mínicampo de Basquetebol da Estação | Vila Real | Vila Real | N 41° 17' 41,595"; W 7° 44' 18,654" |
| Mínicampo de Voleibol da Estação | Vila Real | Vila Real | N 41° 17' 41,595"; W 7° 44' 18,654" |
| Campo de Jogos do CIFOP | Vila Real | Vila Real | N 41° 18' 9,707"; W 7° 44' 18,669" |
| Academia de Ténis de Mesa do CIFOP | Vila Real | Vila Real | N 41° 18' 9,707"; W 7° 44' 18,669" |
| Academia de Pentatlo Moderno do CIFOP | Vila Real | Vila Real | N 41° 18' 9,707"; W 7° 44' 18,669" |





| Identificação Instalação Desportiva | | | |
|---|-----------|-----------|-------------------------------------|
| Identificação | Freguesia | Local | Coordenadas geográficas |
| Sala de Desportos de Combate do Active Gym UTAD | Vila Real | Vila Real | N 41° 18' 9,707"; W 7° 44' 18,669" |
| Salas de Fitness e Manutenção do Active Gym UTAD | Vila Real | Vila Real | N 41° 18' 9,707"; W 7° 44' 18,669" |
| Polidesportivo do Colégio da Boavista | Vila Real | Vila Real | N 41° 17' 45,399"; W 7° 44' 21,213" |
| Ginásio do Colégio da Boavista | Vila Real | Vila Real | N 41° 17' 45,399"; W 7° 44' 21,213" |
| Polidesportivo nº1 da EB2,3 Diogo Cão | Vila Real | Vila Real | N 41° 18' 8,319"; W 7° 44' 20,370" |
| Polidesportivo nº2 da EB2,3 Diogo Cão | Vila Real | Vila Real | N 41° 18' 8,319"; W 7° 44' 20,370" |
| Minicampo de Basquetebol da EB2,3 Diogo Cão | Vila Real | Vila Real | N 41° 18' 8,319"; W 7° 44' 20,370" |
| Ginásio da EB2,3 Diogo Cão | Vila Real | Vila Real | N 41° 18' 8,319"; W 7° 44' 20,370" |
| Polidesportivo nº1 da Escola Sec. C. C. Branco | Vila Real | Vila Real | N 41° 17' 39,315"; W 7° 44' 48,609" |
| Polidesportivo nº2 da Escola Sec. C. C. Branco | Vila Real | Vila Real | N 41° 17' 39,315"; W 7° 44' 48,609" |
| Ginásio da Escola Sec. C. C. Branco | Vila Real | Vila Real | N 41° 17' 39,315"; W 7° 44' 48,609" |
| Polidesportivo da Escola Sec. S. Pedro | Vila Real | Vila Real | N 41° 18' 5,504"; W 7° 44' 41,713" |
| Campo de Basquetebol nº1 da Escola Sec. S. Pedro | Vila Real | Vila Real | N 41° 18' 5,504"; W 7° 44' 41,713" |
| Campo de Basquetebol nº2 da Escola Sec. S. Pedro | Vila Real | Vila Real | N 41° 18' 5,504"; W 7° 44' 41,713" |
| Ginásio da Escola Sec. S. Pedro | Vila Real | Vila Real | N 41° 18' 5,504"; W 7° 44' 41,713" |
| Piscina do Ginásio Clube de Vila Real | Vila Real | Vila Real | N 41° 18' 11,533; W 7° 44' 18,249" |
| Ginásio do Ginásio Clube de Vila Real | Vila Real | Vila Real | N 41° 18' 11,533; W 7° 44' 18,249" |
| Sala de Desportos de Combate do Ginásio Clube de Vila Real | Vila Real | Vila Real | N 41° 18' 11,533; W 7° 44' 18,249" |
| Salas de Fitness e Manutenção do Ginásio Clube de Vila Real | Vila Real | Vila Real | N 41° 18' 11,533; W 7° 44' 18,249" |
| Pavilhão da EB2,3 Diogo Cão | Vila Real | Vila Real | N 41° 18' 3,582"; W 7° 44' 19,716" |
| Polidesportivo da Araucária | Vila Real | Vila Real | N 41° 17' 36,706"; W 7° 43' 50,237" |
| Polidesportivo da Escola da Araucária | Vila Real | Vila Real | N 41° 17' 37,846"; W 7° 43' 55,122" |
| Polidesportivo da Almodena | Vila Real | Vila Real | N 41° 17' 46,014"; W 7° 45' 21,884" |
| Polidesportivo do Bairro São Vicente de Paula | Vila Real | Vila Real | N 41° 18' 29,110"; W 7° 44' 28,180" |
| Polidesportivo de Montezelos | Vila Real | Vila Real | N 41° 18' 41,353"; W 7° 44' 40,597" |





| Identificação Instalação Desportiva | | | |
|---|-----------|-----------|-------------------------------------|
| Identificação | Freguesia | Local | Coordenadas geográficas |
| Polidesportivo do Parque Corgo | Vila Real | Vila Real | N 41° 17' 56,961"; W 7° 44' 7,453" |
| Polidesportivo do Parque Florestal | Vila Real | Vila Real | N 41° 17' 58,137"; W 7° 44' 24,317" |
| Polidesportivo de Alves Roçadas | Vila Real | Vila Real | N 41° 18' 13,758"; W 7° 44' 44,156" |
| Mínicampo da Araucária | Vila Real | Vila Real | N 41° 17' 38,533"; W 7° 43' 54,123" |
| Mínicampo da Concha | Vila Real | Vila Real | N 41° 18' 10,889"; W 7° 45' 2,868" |
| Mínicampo da Cruz das Almas | Vila Real | Vila Real | N 41° 18' 28,464"; W 7° 44' 44,696" |
| Mínicampo do Jardim da Carreira | Vila Real | Vila Real | N 41° 18' 2,577"; W 7° 44' 30,256" |
| Mínicampo dos Quinchosos | Vila Real | Vila Real | N 41° 17' 55,765"; W 7° 44' 54,280" |
| Mínicampo da Torreslar | Vila Real | Vila Real | N 41° 17' 48,372"; W 7° 43' 50,521" |
| Campo de Ténis das Torres das Flores | Vila Real | Vila Real | N 41° 18' 53,429"; W 7° 43' 53,104" |
| Piscina do "Hotel Miracorgo" | Vila Real | Vila Real | N 41° 17' 43,764"; W 7° 44' 38,706" |
| Salas de Fitness e Manutenção GimnosCult | Vila Real | Vila Real | N 41° 17' 49,945"; W 7° 44' 55,731" |
| Salas de Fitness e Manutenção Fisioline | Vila Real | Vila Real | N 41° 17' 42,639"; W 7° 44' 0,820" |
| Salas de Fitness e Manutenção Megagimásio Miracorgo | Vila Real | Vila Real | N 41° 18' 27,394"; W 7° 44' 40,206" |
| Salas de Fitness e Manutenção Moove | Vila Real | Vila Real | N 41° 17' 40,648"; W 7° 44' 9,472" |
| Salas de Fitness e Manutenção PT Academy | Vila Real | Vila Real | N 41° 17' 41,101"; W 7° 44' 39,241" |
| Salas de Fitness e Manutenção VivaFit | Vila Real | Vila Real | N 41° 17' 51,043"; W 7° 43' 57,991" |
| Ginásio da Escola das Árvores | Vila Real | Vila Real | N 41° 17' 51,895"; W 7° 45' 5,042" |
| Ginásio da Escola do Bairro n°2 | Vila Real | Vila Real | N 41° 18' 32,640"; W 7° 44' 23,299" |





| Identificação Instalação Desportiva | | |
|--|----------------------|----------------------|
| Identificação | Propriedade | Gestão |
| Campo de Futebol de 11 de Abaças | Junta de Freguesia | Junta de Freguesia |
| Polidesportivo de Abaças | Junta de Freguesia | Junta de Freguesia |
| Campo de Futebol de 11 de Buiões | Junta de Freguesia | Junta de Freguesia |
| Campo de Futebol de 11 de Magalhã | Junta de Freguesia | Junta de Freguesia |
| Minicampo de Magalhã | Junta de Freguesia | Junta de Freguesia |
| Campo de Futebol de 11 de Benagouro | Junta de Freguesia | Junta de Freguesia |
| Campo de Futebol de 11 do Couto | Junta de Freguesia | Junta de Freguesia |
| Campo de Futebol de 11 de Escariz | Junta de Freguesia | Junta de Freguesia |
| Polidesportivo de Escariz | Junta de Freguesia | Junta de Freguesia |
| Campo de Futebol de 11 de Gravelos | Junta de Freguesia | Junta de Freguesia |
| Campo de Futebol de 11 de Paredes | Junta de Freguesia | Junta de Freguesia |
| Minicampo de Paredes | Junta de Freguesia | Junta de Freguesia |
| Campo de Futebol de 11 da Samardã | Junta de Freguesia | Junta de Freguesia |
| Minicampo de Testeira | Junta de Freguesia | Junta de Freguesia |
| Campo de Futebol de 11 de Vila Seca | Junta de Freguesia | Junta de Freguesia |
| Campo de Futebol de 11 de Vilarinho | Junta de Freguesia | Junta de Freguesia |
| Polidesportivo de Vilarinho | Junta de Freguesia | Junta de Freguesia |
| Campo de Futebol de 11 de Andráes | CCD Andráes | CCD Andráes |
| Polidesportivo de Andráes | Junta de Freguesia | Junta de Freguesia |
| Campo de Futebol de 11 de Fonteita | Junta de Freguesia | Junta de Freguesia |
| Campo de Futebol de 11 de Jorjais | Junta de Freguesia | Junta de Freguesia |
| Polidesportivo de Mosteiró | Junta de Freguesia | Junta de Freguesia |
| Campo de Futebol de 11 de São Cibrão | GD S. Cibrão | Junta de Freguesia |
| Polidesportivo de São Cibrão | GD S. Cibrão | Junta de Freguesia |
| Campos de Ténis da Quinta do Paço (2 c.) | Quinta do Paço Hotel | Quinta do Paço Hotel |





| Identificação | Identificação Instalação Desportiva | Propriedade | Gestão |
|--|---|---|---|
| Piscina da Quinta do Paço | Quinta do Paço Hotel | Quinta do Paço Hotel | Quinta do Paço Hotel |
| Campo de Futebol de 11 de Arroios | ACD Torneiros | ACD Torneiros | ACD Torneiros |
| Polidesportivo de Torneiros | ACD Torneiros | ACD Torneiros | ACD Torneiros |
| Campo de Futebol de 11 de Borbela | Junta de Freguesia | Junta de Freguesia | Conselho de Baldios de Borbela |
| Polidesportivo de Borbela | Junta de Freguesia | Junta de Freguesia | Junta de Freguesia |
| Polidesportivo de Ferreiros | Junta de Freguesia | Junta de Freguesia | GCD Ferreiros |
| Campo de Futebol de 11 de Lamas d'Olo | Junta de Freguesia | Junta de Freguesia | Junta de Freguesia |
| Polidesportivo de Lamas d'Olo | Junta de Freguesia | Junta de Freguesia | Junta de Freguesia |
| Campo de Futebol de 11 da Campeã | Junta de Freguesia | Junta de Freguesia | CDC Campeã |
| Pista de Motocross / Circuito Manutenção da Campeã | Junta de Freguesia | Junta de Freguesia | CDC Campeã |
| Polidesportivo de Vendas | Junta de Freguesia | Junta de Freguesia | CDC Campeã |
| Campo de Futebol de 11 do "Complexo" Desportivo Constantim | ADC Constantim | ADC Constantim | ADC Constantim |
| Pista de Atletismo (400m/6c) do "Complexo" Desportivo Constantim | ADC Constantim | ADC Constantim | ADC Constantim |
| Polidesportivo de Constantim | Junta de Freguesia | Junta de Freguesia | Junta de Freguesia |
| Campo de Futebol de 11 de Ludares | ADRC de Ludares e Carro Queimado | ADRC de Ludares e Carro Queimado | ADRC de Ludares e Carro Queimado |
| Campo de Futebol de 11 de Vale de Nogueiras | ACD Vale de Nogueiras | ACD Vale de Nogueiras | ACD Vale de Nogueiras |
| Polidesportivo de Vale Nogueiras | Junta de Freguesia | Junta de Freguesia | Junta de Freguesia |
| Polidesportivo Estações Vivas | Estações Vivas - Atividades Desportivas e Eventos | Estações Vivas - Atividades Desportivas e Eventos | Estações Vivas - Atividades Desportivas e Eventos |
| Campo de Ténis "C, Ténis de Vila Real" (4 c.) | Câmara Municipal de Vila Real | Câmara Municipal de Vila Real | Clube de Ténis de Vila Real |
| Kartódromo de Vila Real | AMF, Florestal, Turismo e Aviação Lda. | AMF, Florestal, Turismo e Aviação Lda. | AMF, Florestal, Turismo e Aviação Lda. |
| Centro de Equitação de Bustelo | José Luís Cardoso Carneiro | José Luís Cardoso Carneiro | José Luís Cardoso Carneiro |
| Minicampo de Folhadela | GDCR Folhadela | GDCR Folhadela | GDCR Folhadela |
| Campo Futebol de 11 da Portela | Junta de Freguesia | Junta de Freguesia | Junta de Freguesia |
| Campo de Futebol de 11 do "Complexo" Desportivo da UTAD | Universidade de Trás-os-Montes e Alto Douro | Universidade de Trás-os-Montes e Alto Douro | Universidade de Trás-os-Montes e Alto Douro |
| Campo de Rugby do "Complexo" Desportivo da UTAD | Universidade de Trás-os-Montes e Alto Douro | Universidade de Trás-os-Montes e Alto Douro | Universidade de Trás-os-Montes e Alto Douro |





| Identificação Instalação Desportiva | | | Gestão |
|---|---|--|---|
| Identificação | Propriedade | | |
| Campo de Futebol de 11 (Terra Batida) "Complexo" Desportivo da UTAD | Universidade de Trás-os-Montes e Alto Douro | | Universidade de Trás-os-Montes e Alto Douro |
| Pista de Atletismo (400m/8c) "Complexo" Desportivo da UTAD | Universidade de Trás-os-Montes e Alto Douro | | Universidade de Trás-os-Montes e Alto Douro |
| Nave de Desportos do "Complexo" Desportivo da UTAD | Universidade de Trás-os-Montes e Alto Douro | | Universidade de Trás-os-Montes e Alto Douro |
| Campo de Ténis (3 c.) do "Complexo" Desportivo da UTAD | Universidade de Trás-os-Montes e Alto Douro | | Universidade de Trás-os-Montes e Alto Douro |
| Salas de Fitness e Manutenção do Edifício de Ciências do Desporto | Universidade de Trás-os-Montes e Alto Douro | | Universidade de Trás-os-Montes e Alto Douro |
| Campo Futebol de 11 de Sabroso | ADC Sabroso | | ADC Sabroso |
| Polidesportivo de Vila Nova | ACDS Vila Nova | | ACDS Vila Nova |
| Polidesportivo de Guiães | ACDR Guiães | | ACDR Guiães |
| Polidesportivo da Lavarqueira | Junta de Freguesia | | Junta de Freguesia |
| Campo de Futebol de 11 de Lordelo | Junta de Freguesia | | FC Lordelo |
| Polidesportivo da Escola de Enfermagem | Universidade de Trás-os-Montes e Alto Douro | | Universidade de Trás-os-Montes e Alto Douro |
| Polidesportivo de Lordelo | Junta de Freguesia | | Junta de Freguesia |
| Município da Urb. de São Lourenço | Junta de Freguesia | | Junta de Freguesia |
| Polidesportivo do Boque | Cooperativa Ribacorgo | | Cooperativa Ribacorgo |
| Piscina do Boque | Cooperativa Ribacorgo | | Cooperativa Ribacorgo |
| Campo de Futebol de 11 de Mateus | Conde de Mateus | | Conde de Mateus |
| Pavilhão do Centro Paroquial de Mateus | C Social e Paroquial de Mateus | | C Social e Paroquial de Mateus |
| Piscina do C.P. Mateus | C Social e Paroquial de Mateus | | C Social e Paroquial de Mateus |
| Salas de Fitness e Manutenção do C.P. Mateus | C Social e Paroquial de Mateus | | C Social e Paroquial de Mateus |
| Salas de Fitness e Manutenção do AquaFit Health Club | AquaFit Health Club | | Bruno Martins - Prestação de serviços desportivos |
| Piscina AquaFit Health Club | AquaFit Health Club | | Bruno Martins - Prestação de serviços desportivos |
| Pavilhão da Escola Monsenhor Jerónimo do Amaral | AE Morgado de Mateus | | AE Morgado de Mateus |
| Polidesportivo da Escola Monsenhor Jerónimo do Amaral | AE Morgado de Mateus | | AE Morgado de Mateus |
| Município da Escola Monsenhor Jerónimo do Amaral | AE Morgado de Mateus | | AE Morgado de Mateus |





| Identificação Instalação Desportiva | | |
|--|-------------------------------|--------------------------------------|
| Identificação | Propriedade | Gestão |
| Pavilhão da Escola Morgado de Mateus | AE Morgado de Mateus | AE Morgado de Mateus |
| Polidesportivo da Escola Morgado de Mateus | AE Morgado de Mateus | AE Morgado de Mateus |
| Mínicampo da Escola Morgado de Mateus | AE Morgado de Mateus | AE Morgado de Mateus |
| Mínicampo de Basquetebol da Escola Morgado de Mateus | AE Morgado de Mateus | AE Morgado de Mateus |
| Campo de Futebol de 11 de Bisalhães | Junta de Freguesia | Junta de Freguesia |
| Pista de Radiomodelismo de Bisalhães | Junta de Freguesia | Associação de Modelismo de Vila Real |
| Polidesportivo de Mondrões | Câmara Municipal de Vila Real | Junta de Freguesia |
| Mínicampo de Quintelas | Junta de Freguesia | Junta de Freguesia |
| Campo de Futebol de 11 da Abobeleira | Junta de Freguesia | Junta de Freguesia |
| Campo de Futebol de 11 de Alvites | Junta de Freguesia | Junta de Freguesia |
| Campo de Futebol de 11 da Bouça | Junta de Freguesia | Junta de Freguesia |
| Campo de Futebol de 11 de Gache | Junta de Freguesia | Junta de Freguesia |
| Campo de Futebol de 11 de Jorjais | Junta de Freguesia | Junta de Freguesia |
| Polidesportivo da Lage | Junta de Freguesia | Junta de Freguesia |
| Campo de Futebol de 11 de Lamares | Junta de Freguesia | Junta de Freguesia |
| Polidesportivo de Ponte | Junta de Freguesia | Junta de Freguesia |
| Campo de Futebol de 11 de Sanguinhedo | Junta de Freguesia | Junta de Freguesia |
| Polidesportivo de Sanguinhedo | Junta de Freguesia | Junta de Freguesia |
| Campo de Futebol de 11 da Sigarrosa | Junta de Freguesia | Junta de Freguesia |
| Campo de Futebol de 11 de Varge | Junta de Freguesia | Junta de Freguesia |
| Campo de Futebol de 11 de Nogueira | Junta de Freguesia | Junta de Freguesia |
| Polidesportivo de Nogueira | Junta de Freguesia | ACD S. Pedro de Nogueira |
| Polidesportivo de Penelas | Junta de Freguesia | Junta de Freguesia |
| Campo de Futebol de 11 de Tanha | Junta de Freguesia | Penelas FC |
| Campo de Futebol de 11 da Granja | GD Granja | ADC Tanha-Alfóões GD Granja |





| Identificação | Propriedade | Gestão |
|--|----------------------------------|--------------------------------------|
| Estádio do Monte da Força | Câmara Municipal de Vila Real | Câmara Municipal de Vila Real |
| Campo de Futebol de 11 de Parada de Cunhos | Câmara Municipal de Vila Real | GDRC Parada de Cunhos |
| Pista de Radiomodelismo do Monte da Força | Câmara Municipal de Vila Real | Associação de Modelismo de Vila Real |
| Polidesportivo da Telheira | Câmara Municipal de Vila Real | Câmara Municipal de Vila Real |
| Campo de Futebol de 11 de Gontães | Junta de Freguesia | Junta de Freguesia |
| Polidesportivo da Pena | Junta de Freguesia | Junta de Freguesia |
| Polidesportivo de Quintã | Junta de Freguesia | Junta de Freguesia |
| Mínicampo de Sirarelhos | Junta de Freguesia | Junta de Freguesia |
| Campo de Futebol de 11 de Vila Cova | GD de Vila Cova | Conselho de Baldios de Vila Cova |
| Polidesportivo de Vila Cova | Conselho de Baldios de Vila Cova | Conselho de Baldios de Vila Cova |
| Campo de Futebol de 11 de Águas Santas | Junta de Freguesia | Junta de Freguesia |
| Campo de Futebol de 11 de Fortunho | Junta de Freguesia | Junta de Freguesia |
| Polidesportivo de Fortunho | Junta de Freguesia | Conselho de Baldios de Fortunho |
| Campo de Futebol de 11 de Justes | Junta de Freguesia | Junta de Freguesia |
| Polidesportivo de Justes | Junta de Freguesia | Junta de Freguesia |
| Campo de Futebol de 11 de Leirós | Junta de Freguesia | Junta de Freguesia |
| Campo de Futebol de 11 de Linhares | Junta de Freguesia | Junta de Freguesia |
| Campo de Futebol de 11 de São Bento | Junta de Freguesia | Junta de Freguesia |
| Campo de Futebol de 11 de São Cosme | Junta de Freguesia | Junta de Freguesia |
| Campo de Futebol de 11 de Vila Meã | Junta de Freguesia | Junta de Freguesia |
| Polidesportivo de Vila Meã | Junta de Freguesia | Conselho de Baldios de São Cosme |
| Campo de Futebol de 11 de Arnadelo | Conselho de Baldios de Vila Meã | Junta de Freguesia |
| Mínicampo de Arnadelo | ACRD Arnadelo | ACRD Arnadelo |
| Campo de Futebol de 11 de Arrabães | Câmara Municipal de Vila Real | ACRD Arnadelo |
| Mínicampo de Arrabães | CCR Arrabães | CCR Arrabães |
| | CCR Arrabães | CCR Arrabães |





| Identificação | Identificação Instalção Desportiva | Propriedade | Gestão |
|---|---|---|-------------------------------|
| Sala de Ténis de Mesa de Arrabães | CCR Arrabães | CCR Arrabães | CCR Arrabães |
| Campo de Futebol de 11 de Moções | Baldio | Baldio | Baldio |
| Campo de Futebol de 11 de Pomarelhos | GD Pomarelhos | GD Pomarelhos | GD Pomarelhos |
| Polidesportivo de Pomarelhos | GD Pomarelhos | GD Pomarelhos | GD Pomarelhos |
| Polidesportivo do Paço da Sardoeira | Junta de Freguesia | Junta de Freguesia | Junta de Freguesia |
| Campo de Futebol de 11 de Torgueda | GD Torgueda | GD Torgueda | GD Torgueda |
| Minicampo de Tuizendes | GU Tuizendes | GU Tuizendes | GU Tuizendes |
| Campo de Futebol de 11 de Agaréz | Junta de Freguesia | Junta de Freguesia | Junta de Freguesia |
| Campo de Futebol de 11 de Vila Marim | Junta de Freguesia | Junta de Freguesia | Junta de Freguesia |
| Pavilhão Desportivo Municipal do Seixo | Câmara Municipal de Vila Real | Câmara Municipal de Vila Real | Câmara Municipal de Vila Real |
| Piscina Municipal de Vila Real | Câmara Municipal de Vila Real | Câmara Municipal de Vila Real | Câmara Municipal de Vila Real |
| Campo de Futebol de 11 do Calvário | Câmara Municipal de Vila Real | Câmara Municipal de Vila Real | Câmara Municipal de Vila Real |
| Campo D ^a Maria Lurdes Amaral | Abambres Sport Clube | Abambres Sport Clube | Abambres Sport Clube |
| Campo D ^a Maria Lurdes Amaral - Futebol de 7 | Abambres Sport Clube | Abambres Sport Clube | Abambres Sport Clube |
| Minicampo em Areia de Codessais | Câmara Municipal de Vila Real | Câmara Municipal de Vila Real | Câmara Municipal de Vila Real |
| Campo de Ténis de Codessais | Câmara Municipal de Vila Real | Câmara Municipal de Vila Real | Câmara Municipal de Vila Real |
| Parque Radical de Codessais | Câmara Municipal de Vila Real | Câmara Municipal de Vila Real | Câmara Municipal de Vila Real |
| Piscinas de Codessais | Câmara Municipal de Vila Real | Câmara Municipal de Vila Real | Câmara Municipal de Vila Real |
| Polidesportivo da Estação | Câmara Municipal de Vila Real | Câmara Municipal de Vila Real | Câmara Municipal de Vila Real |
| Minicampo de Basquetebol da Estação | Câmara Municipal de Vila Real | Câmara Municipal de Vila Real | Câmara Municipal de Vila Real |
| Minicampo de Voleibol da Estação | Câmara Municipal de Vila Real | Câmara Municipal de Vila Real | Câmara Municipal de Vila Real |
| Campo de Jogos do CIFOP | Câmara Municipal de Vila Real | Câmara Municipal de Vila Real | Câmara Municipal de Vila Real |
| Academia de Ténis de Mesa do CIFOP | Universidade de Trás-os-Montes e Alto Douro | Universidade de Trás-os-Montes e Alto Douro | SAS UTAD |
| Academia de Pentatlo Moderno do CIFOP | Universidade de Trás-os-Montes e Alto Douro | Universidade de Trás-os-Montes e Alto Douro | SAS UTAD |
| Sala de Desportos de Combate do Active Gym UTAD | Universidade de Trás-os-Montes e Alto Douro | Universidade de Trás-os-Montes e Alto Douro | SAS UTAD |



Identificação Instalação Desportiva

Identificação

Propriedade

Gestão

| | | |
|---|---|---|
| Salas de Fitness e Manutenção do Active Gym UTAD | Universidade de Trás-os-Montes e Alto Douro | SAS UTAD |
| Polidesportivo do Colégio da Boavista | Colégio Nossa Senhora da Boavista, Lda. | Colégio Nossa Senhora da Boavista, Lda. |
| Ginásio do Colégio da Boavista | Colégio Nossa Senhora da Boavista, Lda. | Colégio Nossa Senhora da Boavista, Lda. |
| Polidesportivo nº1 da EB2,3 Diogo Cão | Agrupamento de Escolas Diogo Cão | Agrupamento de Escolas Diogo Cão |
| Polidesportivo nº2 da EB2,3 Diogo Cão | Agrupamento de Escolas Diogo Cão | Agrupamento de Escolas Diogo Cão |
| Mínicampo de Basquetebol da EB2,3 Diogo Cão | Agrupamento de Escolas Diogo Cão | Agrupamento de Escolas Diogo Cão |
| Ginásio da EB2,3 Diogo Cão | Agrupamento de Escolas Diogo Cão | Agrupamento de Escolas Diogo Cão |
| Polidesportivo nº1 da Escola Sec. C. C. Branco | Escola Secundária Camilo Castelo Branco | Escola Secundária Camilo Castelo Branco |
| Polidesportivo nº2 da Escola Sec. C. C. Branco | Escola Secundária Camilo Castelo Branco | Escola Secundária Camilo Castelo Branco |
| Ginásio da Escola Sec. C. C. Branco | Escola Secundária Camilo Castelo Branco | Escola Secundária Camilo Castelo Branco |
| Polidesportivo da Escola Sec. S. Pedro | Escola Secundária S, Pedro | Escola Secundária S, Pedro |
| Campo de Basquetebol nº1 da Escola Sec. S. Pedro | Escola Secundária S, Pedro | Escola Secundária S, Pedro |
| Campo de Basquetebol nº2 da Escola Sec. S. Pedro | Escola Secundária S, Pedro | Escola Secundária S, Pedro |
| Ginásio da Escola Sec. S. Pedro | Escola Secundária S, Pedro | Escola Secundária S, Pedro |
| Piscina do Ginásio Clube de Vila Real | Ginásio Clube de Vila Real | Ginásio Clube de Vila Real |
| Ginásio do Ginásio Clube de Vila Real | Ginásio Clube de Vila Real | Ginásio Clube de Vila Real |
| Sala de Desportos de Combate do Ginásio Clube de Vila Real | Ginásio Clube de Vila Real | Ginásio Clube de Vila Real |
| Salas de Fitness e Manutenção do Ginásio Clube de Vila Real | Ginásio Clube de Vila Real | Ginásio Clube de Vila Real |
| Pavilhão da EB2,3 Diogo Cão | Ministério da Educação | Agrupamento de Escolas Diogo Cão |
| Polidesportivo da Araucária | Câmara Municipal de Vila Real | Clube Académico da Araucária |
| Polidesportivo da Escola da Araucária | Câmara Municipal de Vila Real | Câmara Municipal de Vila Real |
| Polidesportivo da Almodena | Câmara Municipal de Vila Real | Câmara Municipal de Vila Real |
| Polidesportivo do Bairro São Vicente de Paula | Câmara Municipal de Vila Real | Câmara Municipal de Vila Real |
| Polidesportivo de Montezelos | Câmara Municipal de Vila Real | Câmara Municipal de Vila Real |
| Polidesportivo do Parque Corgo | Câmara Municipal de Vila Real | Câmara Municipal de Vila Real |





| Identificação Instalação Desportiva | | |
|---|-------------------------------|-------------------------------|
| Identificação | Propriedade | Gestão |
| Polidesportivo do Parque Florestal | Câmara Municipal de Vila Real | Câmara Municipal de Vila Real |
| Polidesportivo de Alves Roçadas | Académico Alves Roçadas | Académico Alves Roçadas |
| Mínicampo da Araucária | Câmara Municipal de Vila Real | Câmara Municipal de Vila Real |
| Mínicampo da Concha | Câmara Municipal de Vila Real | Câmara Municipal de Vila Real |
| Mínicampo da Cruz das Almas | Câmara Municipal de Vila Real | Câmara Municipal de Vila Real |
| Mínicampo do Jardim da Carreira | Câmara Municipal de Vila Real | Câmara Municipal de Vila Real |
| Mínicampo dos Quinchosos | Câmara Municipal de Vila Real | Câmara Municipal de Vila Real |
| Mínicampo da Torreslar | Câmara Municipal de Vila Real | Câmara Municipal de Vila Real |
| Campo de Ténis das Torres das Flores | Câmara Municipal de Vila Real | Clube de Ténis de Vila Real |
| Piscina do "Hotel Miracorgo" | Hotel Miracorgo | Hotel Miracorgo |
| Salas de Fitness e Manutenção GimnosCult | José Rego | José Rego |
| Salas de Fitness e Manutenção Fisioline | Lurdes Alves | Lurdes Alves |
| Salas de Fitness e Manutenção Megagimásio Miracorgo | Altino Mourão | Altino Mourão |
| Salas de Fitness e Manutenção Moove | Filipe Madeira Pinto | Filipe Madeira Pinto |
| Salas de Fitness e Manutenção PT Academy | Patrícia Martins Teles | Patrícia Martins Teles |
| Salas de Fitness e Manutenção VivaFit | Figura Esbelta Lda. | Figura Esbelta Lda. |
| Ginásio da Escola das Árvores | Câmara Municipal de Vila Real | Câmara Municipal de Vila Real |
| Ginásio da Escola do Bairro n°2 | Câmara Municipal de Vila Real | Câmara Municipal de Vila Real |





| Classificação | | | | | |
|--|-----------------------------------|----------|--------------|-----------|------|
| Identificação | Classificação | | | | |
| | Cobertura | | | | |
| | Solo | | | | |
| | Dimensão / Área (m ²) | | | | |
| Campo de Futebol de 11 de Abaças | Grande Campo Jogos | Ar livre | Natural | 100x65 | 6500 |
| Polidesportivo de Abaças | Pequeno Campo de Jogos | Ar livre | Betão | 40x20 | 800 |
| Campo de Futebol de 11 de Buiões | Grande Campo Jogos | Ar livre | Natural | 80x40 | 3200 |
| Campo de Futebol de 11 de Magalhã | Grande Campo Jogos | Ar livre | Natural | 75x50 | 3750 |
| Minicampo de Magalhã | Minicampo | Ar livre | Natural | 30x15 | 450 |
| Campo de Futebol de 11 de Benagouro | Grande Campo Jogos | Ar livre | Estabilizado | 85x60 | 5100 |
| Campo de Futebol de 11 do Couto | Grande Campo Jogos | Ar livre | Estabilizado | 90x50 | 4500 |
| Campo de Futebol de 11 de Escariz | Grande Campo Jogos | Ar livre | Natural | 100x65 | 6500 |
| Polidesportivo de Escariz | Pequeno Campo de Jogos | Ar livre | Betão | 43x23 | 989 |
| Campo de Futebol de 11 de Gravelos | Grande Campo Jogos | Ar livre | Natural | 60x40 | 2400 |
| Campo de Futebol de 11 de Paredes | Grande Campo Jogos | Ar livre | Natural | 70x35 | 2450 |
| Minicampo de Paredes | Minicampo | Ar livre | Natural | 25x15 | 375 |
| Campo de Futebol de 11 da Samardã | Grande Campo Jogos | Ar livre | Natural | 90x50 | 4500 |
| Minicampo de Testeira | Minicampo | Ar livre | Natural | 35x15 | 525 |
| Campo de Futebol de 11 de Vila Seca | Grande Campo Jogos | Ar livre | Natural | 95x45 | 4275 |
| Campo de Futebol de 11 de Vilarinho | Grande Campo Jogos | Ar livre | Natural | 90x60 | 5400 |
| Polidesportivo de Vilarinho | Pequeno Campo de Jogos | Ar livre | Natural | 40x20 | 800 |
| Campo de Futebol de 11 de Andráes | Grande Campo Jogos | Ar livre | Natural | 95x50 | 4750 |
| Polidesportivo de Andráes | Pequeno Campo de Jogos | Ar livre | Betão | 40x20 | 800 |
| Campo de Futebol de 11 de Fonteita | Grande Campo Jogos | Ar livre | Natural | 90x50 | 4500 |
| Campo de Futebol de 11 de Jorjais | Grande Campo Jogos | Ar livre | Natural | 80x40 | 3200 |
| Polidesportivo de Mosteiró | Pequeno Campo de Jogos | Ar livre | Betão | 40x20 | 800 |
| Campo de Futebol de 11 de São Cibrão | Grande Campo Jogos | Ar livre | Natural | 85x50 | 4250 |
| Polidesportivo de São Cibrão | Pequeno Campo de Jogos | Ar livre | Betão | 40x20 | 800 |
| Campos de Ténis da Quinta do Paço (2 c.) | Pequeno Campo de Jogos | Ar livre | Betão | 40x20 * 2 | 1600 |





| Classificação | | | | | |
|--|---------------------------|-----------|-----------------|-----------------------------------|--------|
| Identificação | Classificação | Cobertura | Solo | Dimensão / Área (m ²) | |
| Piscina da Quinta do Paço | Piscina Recreativa | Ar livre | | 16x8 | 128 |
| Campo de Futebol de 11 de Arroios | Grande Campo Jogos | Ar livre | Natural | 70x65 | 4550 |
| Polidesportivo de Torneiros | Pequeno Campo de Jogos | Ar livre | Betão | 43x20 | 860 |
| Campo de Futebol de 11 de Borbela | Grande Campo Jogos | Ar livre | Natural | 90x50 | 4500 |
| Polidesportivo de Borbela | Pequeno Campo de Jogos | Ar livre | Relva Sintética | 40x20 | 800 |
| Polidesportivo de Ferreiros | Pequeno Campo de Jogos | Ar livre | Betão | 40x20 | 800 |
| Campo de Futebol de 11 de Lamas d'Olo | Grande Campo Jogos | Ar livre | Natural | 65x45 | 2925 |
| Polidesportivo de Lamas d'Olo | Pequeno Campo de Jogos | Ar livre | Natural | 40x20 | 800 |
| Campo de Futebol de 11 da Campeã | Grande Campo Jogos | Ar livre | Natural | 110x60 | 6600 |
| Pista de Motocross / Circuito Manutenção da Campeã | Equipamento Especializado | Ar livre | Natural | ± 1000 | 11.500 |
| Polidesportivo de Vendas | Pequeno Campo de Jogos | Ar livre | Relva Sintética | 40x20 | 800 |
| Campo de Futebol de 11 do "Complexo" Desportivo Constantim | Grande Campo Jogos | Ar livre | Estabilizado | 100x65 | 6500 |
| Pista de Atletismo (400m/6c) do "Complexo" Desportivo Constantim | Pista de Atletismo | Ar livre | Estabilizado | 400x8 | 3200 |
| Polidesportivo de Constantim | Pequeno Campo de Jogos | Ar livre | Relva Sintética | 40x20 | 800 |
| Campo de Futebol de 11 de Ludares | Grande Campo Jogos | Ar livre | Natural | 95x50 | 4750 |
| Campo de Futebol de 11 de Vale de Nogueiras | Grande Campo Jogos | Ar livre | Natural | 85x58 | 4930 |
| Polidesportivo de Vale Nogueiras | Pequeno Campo de Jogos | Ar livre | Betão | 40x20 | 800 |
| Polidesportivo Estações Vivas | Pequeno Campo de Jogos | Encerrada | Relva Sintética | 40x20 | 800 |
| Campo de Ténis "C, Ténis de Vila Real" (4 c.) | Pequeno Campo de Jogos | Ar livre | Betão | 40x20 * 4 | 3200 |
| Kartódromo de Vila Real | Espetáculo Desportivo | Ar livre | Asfalto | ± 200x150 | 30000 |
| Centro de Equitação de Bustelo | Equipamento Especializado | Ar livre | Natural | 40x20 | 800 |
| Mínicampo de Folhadela | Mínicampo | Ar livre | Natural | 30x15 | 450 |
| Campo Futebol de 11 da Portela | Grande Campo Jogos | Ar livre | Natural | 100x60 | 6000 |
| Campo de Futebol de 11 do "Complexo" Desportivo da UTAD | Grande Campo Jogos | Ar livre | Relva Natural | 110x65 | 7150 |
| Campo de Rugby do "Complexo" Desportivo da UTAD | Grande Campo Jogos | Ar livre | Relva Natural | 90x60 | 5400 |





| Classificação | | | | |
|---|------------------------|-----------|--------------|-----------------------------------|
| Identificação | Classificação | Cobertura | Solo | Dimensão / Área (m ²) |
| Campo de Futebol de 11 (Terra Batida) "Complexo" Desportivo da UTAD | Grande Campo Jogos | Ar livre | Estabilizado | 90x60 5400 |
| Pista de Atletismo (400m/8c) "Complexo" Desportivo da UTAD | Pista de Atletismo | Ar livre | Sintético | 400x10 4000 |
| Nave de Desportos do "Complexo" Desportivo da UTAD | Pavilhão Desportivo | Encerrada | Madeira | 45x30 1350 |
| Campo de Ténis (3 c.) do "Complexo" Desportivo da UTAD | Pequeno Campo de Jogos | Ar livre | Betão | 40x20 * 3 2400 |
| Salas de Fitness e Manutenção do Edifício de Ciências do Desporto | Sala de Manutenção | Encerrada | | 22x12 264 |
| Campo Futebol de 11 de Sabroso | Grande Campo Jogos | Ar livre | Estabilizado | 90x60 5400 |
| Polidesportivo de Vila Nova | Pequeno Campo de Jogos | Ar livre | Betão | 40x20 800 |
| Polidesportivo de Guiães | Pequeno Campo de Jogos | Ar livre | Natural | 40x20 800 |
| Polidesportivo da Lavarqueira | Pequeno Campo de Jogos | Ar livre | Betão | 40x20 800 |
| Campo de Futebol de 11 de Lordelo | Grande Campo Jogos | Ar livre | Estabilizado | 80x60 4800 |
| Polidesportivo da Escola de Enfermagem | Pequeno Campo de Jogos | Ar livre | Betão | 40x20 800 |
| Polidesportivo de Lordelo | Pequeno Campo de Jogos | Ar livre | Estabilizado | 40x20 800 |
| Mínicampo da Urb, de São Lourenço | Mínicampo | Ar livre | Natural | 30x15 450 |
| Polidesportivo do Boque | Pequeno Campo de Jogos | Ar livre | Betão | 40x20 800 |
| Piscina do Boque | Piscina Polivalente | Ar livre | | 25x10 250 |
| Campo de Futebol de 11 de Mateus | Grande Campo Jogos | Ar livre | Natural | 90x60 5400 |
| Pavilhão do Centro Paroquial de Mateus | Pavilhão Desportivo | Encerrada | Madeira | 45x25 1125 |
| Piscina do C.P, Mateus | Piscina Recreativa | Encerrada | | 12x8 96 |
| Salas de Fitness e Manutenção do C.P, Mateus | Sala de Manutenção | Encerrada | Sintético | 20x12 240 |
| Salas de Fitness e Manutenção do Aquafit Health Club | Sala de Manutenção | Encerrada | Madeira | 15x10 150 |
| Piscina Aquafit Health Club | Piscina Recreativa | Encerrada | | 17x10 + 8x10 250 |
| Pavilhão da Escola Monsenhor Jerónimo do Amaral | Pavilhão Desportivo | Encerrada | Madeira | 40x20 800 |
| Polidesportivo da Escola Monsenhor Jerónimo do Amaral | Pequeno Campo de Jogos | Ar livre | Betão | 40x20 800 |
| Mínicampo da Escola Monsenhor Jerónimo do Amaral | Mínicampo | Ar livre | Betão | 25x15 375 |
| Pavilhão da Escola Morgado de Mateus | Pavilhão Desportivo | Encerrada | Sintético | 45x25 1125 |





| Classificação | | | | |
|--|---------------------------|-----------|-----------------|-----------------------------------|
| Identificação | Classificação | Cobertura | Solo | Dimensão / Área (m ²) |
| Polidesportivo da Escola Morgado de Mateus | Pequeno Campo de Jogos | Ar livre | Betão | 40x20 800 |
| Minicampo da Escola Morgado de Mateus | Minicampo | Ar livre | Betão | 30x15 450 |
| Minicampo de Basquetebol da Escola Morgado de Mateus | Minicampo | Ar livre | Betão | 20x8 160 |
| Campo de Futebol de 11 de Bisalhães | Grande Campo Jogos | Ar livre | Natural | 90x60 5400 |
| Pista de Radiomodelismo de Bisalhães | Equipamento Especializado | Ar livre | Natural | 40x40 1600 |
| Polidesportivo de Mondrões | Pequeno Campo de Jogos | Ar livre | Betão | 40x20 800 |
| Minicampo de Quintelas | Minicampo | Ar livre | Natural | 35x20 700 |
| Campo de Futebol de 11 da Abobeleira | Grande Campo Jogos | Ar livre | Natural | 80x45 3600 |
| Campo de Futebol de 11 de Alvites | Grande Campo Jogos | Ar livre | Natural | 100x70 7000 |
| Campo de Futebol de 11 da Bouça | Grande Campo Jogos | Ar livre | Natural | 80x45 3600 |
| Campo de Futebol de 11 de Gache | Grande Campo Jogos | Ar livre | Natural | 90x50 4500 |
| Campo de Futebol de 11 de Jorjais | Grande Campo Jogos | Ar livre | Natural | 80x50 4000 |
| Polidesportivo da Lage | Pequeno Campo de Jogos | Ar livre | Relva Sintética | 40x20 800 |
| Campo de Futebol de 11 de Lamares | Grande Campo Jogos | Ar livre | Natural | 90x50 4500 |
| Polidesportivo de Ponte | Pequeno Campo de Jogos | Ar livre | Betão | 40x20 800 |
| Campo de Futebol de 11 de Sanguinhedo | Grande Campo Jogos | Ar livre | Natural | 90x65 5850 |
| Polidesportivo de Sanguinhedo | Pequeno Campo de Jogos | Ar livre | Betão | 40x20 800 |
| Campo de Futebol de 11 da Sigarrosa | Grande Campo Jogos | Ar livre | Natural | 80x60 4800 |
| Campo de Futebol de 11 de Varge | Grande Campo Jogos | Ar livre | Natural | 90x65 5850 |
| Campo de Futebol de 11 de Nogueira | Grande Campo Jogos | Ar livre | Natural | 80x45 3600 |
| Polidesportivo de Nogueira | Pequeno Campo de Jogos | Ar livre | Relva Sintética | 40x20 800 |
| Polidesportivo de Penelas | Pequeno Campo de Jogos | Ar livre | Natural | 40x20 800 |
| Campo de Futebol de 11 de Tanha | Grande Campo Jogos | Ar livre | Natural | 90x50 4500 |
| Campo de Futebol de 11 da Granja | Grande Campo Jogos | Ar livre | Natural | 90x60 5400 |
| Estádio do Monte da Forca | Espetáculo Desportivo | Ar livre | Relva Natural | 100x65 6500 |



| Identificação | Classificação | Cobertura | Solo | Dimensão / Área (m ²) |
|--|---------------------------|-----------|---------|-----------------------------------|
| Campo de Futebol de 11 de Parada de Cunhos | Grande Campo Jogos | Ar livre | Natural | 90x50 4500 |
| Pista de Radiomodelismo do Monte da Forca | Equipamento Especializado | Ar livre | Asfalto | 100x50 5000 |
| Polidesportivo da Telheira | Pequeno Campo de Jogos | Ar livre | Betão | 40x20 800 |
| Campo de Futebol de 11 de Gontães | Grande Campo Jogos | Ar livre | Natural | 90x60 5400 |
| Polidesportivo da Pena | Pequeno Campo de Jogos | Ar livre | Natural | 40x20 800 |
| Polidesportivo de Quintã | Pequeno Campo de Jogos | Ar livre | Natural | 40x20 800 |
| Mimicampo de Sirarelhos | Mimicampo | Ar livre | Natural | 30x15 450 |
| Campo de Futebol de 11 de Vila Cova | Grande Campo Jogos | Ar livre | Natural | 90x50 4500 |
| Polidesportivo de Vila Cova | Pequeno Campo de Jogos | Ar livre | Betão | 40x20 800 |
| Campo de Futebol de 11 de Águas Santas | Grande Campo Jogos | Ar livre | Natural | 80x50 4000 |
| Campo de Futebol de 11 de Fortunho | Grande Campo Jogos | Ar livre | Natural | 70x40 2800 |
| Polidesportivo de Fortunho | Pequeno Campo de Jogos | Ar livre | Betão | 40x20 800 |
| Campo de Futebol de 11 de Justes | Grande Campo Jogos | Ar livre | Natural | 80x60 4800 |
| Polidesportivo de Justes | Pequeno Campo de Jogos | Ar livre | Betão | 40x20 800 |
| Campo de Futebol de 11 de Leirós | Grande Campo Jogos | Ar livre | Natural | 90x60 5400 |
| Campo de Futebol de 11 de Linhares | Grande Campo Jogos | Ar livre | Natural | 60x40 2400 |
| Campo de Futebol de 11 de São Bento | Grande Campo Jogos | Ar livre | Natural | 80x40 3200 |
| Campo de Futebol de 11 de São Cosme | Grande Campo Jogos | Ar livre | Natural | 60x40 2400 |
| Campo de Futebol de 11 de Vila Meã | Grande Campo Jogos | Ar livre | Natural | 75x50 3750 |
| Polidesportivo de Vila Meã | Pequeno Campo de Jogos | Encerrada | Betão | 40x20 800 |
| Campo de Futebol de 11 de Arnadelo | Grande Campo Jogos | Ar livre | Natural | 70x50 3500 |
| Mimicampo de Arnadelo | Mimicampo | Ar livre | Natural | 30x15 450 |
| Campo de Futebol de 11 de Arrabães | Grande Campo Jogos | Ar livre | Natural | 100x70 7000 |
| Mimicampo de Arrabães | Mimicampo | Ar livre | Natural | 30x15 450 |
| Sala de Ténis de Mesa de Arrabães | Equipamento Especializado | Encerrada | Betão | 21x9 189 |





| Classificação | | | | |
|---|---------------------------|-----------|-------------------|-----------------------------------|
| Identificação | Classificação | Cobertura | Solo | Dimensão / Área (m ²) |
| Campo de Futebol de 11 de Moções | Grande Campo Jogos | Ar livre | Natural | 70x50 3500 |
| Campo de Futebol de 11 de Pomarelhos | Grande Campo Jogos | Ar livre | Natural | 80x50 4000 |
| Polidesportivo de Pomarelhos | Pequeno Campo de Jogos | Ar livre | Natural | 40x20 800 |
| Polidesportivo do Paço da Sardoeira | Pequeno Campo de Jogos | Ar livre | Betão | 40x20 800 |
| Campo de Futebol de 11 de Torgueda | Grande Campo Jogos | Ar livre | Natural | 80x60 4800 |
| Minicampo de Tuizendes | Minicampo | Ar livre | Natural | 30x20 600 |
| Campo de Futebol de 11 de Agaréz | Grande Campo Jogos | Ar livre | Natural | 80x55 4400 |
| Campo de Futebol de 11 de Vila Marim | Grande Campo Jogos | Ar livre | Natural | 90x55 4950 |
| Pavilhão Desportivo Municipal do Seixo | Espetáculo Desportivo | Encerrada | Madeira | 48x30 1440 |
| Piscina Municipal de Vila Real | Piscina Polivalente | Encerrada | | 410 |
| Campo de Futebol de 11 do Calvário | Grande Campo Jogos | Ar livre | Relva Sintética | 90x50 4500 |
| Campo D ^a Maria Lurdes Amaral | Grande Campo Jogos | Ar livre | Relva Sintética | 90x65 5850 |
| Campo D ^a Maria Lurdes Amaral - Futebol de 7 | Grande Campo Jogos | Ar livre | Estabilizado | 65x40 2600 |
| Minicampo em Areia de Codessais | Minicampo | Ar livre | Natural | 25x15 375 |
| Campo de Ténis de Codessais | Pequeno Campo de Jogos | Ar livre | Betão | 40x20 800 |
| Parque Radical de Codessais | Equipamento Especializado | Ar livre | Natural/Sintético | ± 100x120 1200 |
| Piscinas de Codessais | Piscina Recreativa | Ar livre | | ± 50x15 750 |
| Polidesportivo da Estação | Pequeno Campo de Jogos | Ar livre | Relva Sintética | 40x20 800 |
| Minicampo de Basquetebol da Estação | Minicampo | Ar livre | Relva Sintética | 10x8 80 |
| Minicampo de Voleibol da Estação | Minicampo | Ar livre | Relva Sintética | 12x6 72 |
| Campo de Jogos do CIFOP | Pequeno Campo de Jogos | Ar livre | Betão | 50x25 1250 |
| Academia de Ténis de Mesa do CIFOP | Equipamento Especializado | Encerrada | Sintético | 12,5x22 275 |
| Academia de Pentatlo Moderno do CIFOP | Equipamento Especializado | Encerrada | Sintético | 180 |
| Sala de Desportos de Combate do Active Gym UTAD | Equipamento Especializado | Encerrada | Sintético | 9x9 81 |
| Salas de Fitness e Manutenção do Active Gym UTAD | Sala de Manutenção | Encerrada | Madeira | 600 |



| Classificação | | Identificação | Classificação | Cobertura | Solo | Dimensão / Área (m ²) |
|---------------|--|---|---------------------------|-----------|-----------------|-----------------------------------|
| | | Polidesportivo do Colégio da Boavista | Pequeno Campo de Jogos | Ar livre | Betão | 40x20 800 |
| | | Ginásio do Colégio da Boavista | Sala de Jogos Desportivos | Encerrada | Madeira | 20x15 300 |
| | | Polidesportivo nº1 da EB2,3 Diogo Cão | Pequeno Campo de Jogos | Ar livre | Sintético | 40x20 800 |
| | | Polidesportivo nº2 da EB2,3 Diogo Cão | Pequeno Campo de Jogos | Ar livre | Sintético | 40x20 800 |
| | | Minicampo de Basquetebol da EB2,3 Diogo Cão | Minicampo | Ar livre | Sintético | 25x15 375 |
| | | Ginásio da EB2,3 Diogo Cão | Sala de Jogos Desportivos | Encerrada | Madeira | 20x12 240 |
| | | Polidesportivo nº1 da Escola Sec. C. C. Branco | Pequeno Campo de Jogos | Ar livre | Betão | 40x20 800 |
| | | Polidesportivo nº2 da Escola Sec. C. C. Branco | Pequeno Campo de Jogos | Ar livre | Betão | 40x20 800 |
| | | Ginásio da Escola Sec. C. C. Branco | Sala de Jogos Desportivos | Encerrada | Madeira | 20x10 200 |
| | | Polidesportivo da Escola Sec. S. Pedro | Pequeno Campo de Jogos | Ar livre | Betão | 40x20 800 |
| | | Campo de Basquetebol nº1 da Escola Sec. S. Pedro | Pequeno Campo de Jogos | Ar livre | Betão | 28x15 420 |
| | | Campo de Basquetebol nº2 da Escola Sec. S. Pedro | Pequeno Campo de Jogos | Ar livre | Betão | 28x15 420 |
| | | Ginásio da Escola Sec. S. Pedro | Sala de Jogos Desportivos | Encerrada | Madeira | 20x12 240 |
| | | Piscina Polivalente | Piscina Polivalente | Encerrada | | 25x10 250 |
| | | Ginásio do Ginásio Clube de Vila Real | Equipamento Especializado | Encerrada | Madeira | 15x10 150 |
| | | Sala de Desportos de Combate do Ginásio Clube de Vila Real | Equipamento Especializado | Encerrada | Sintético | 15x10 150 |
| | | Salas de Fitness e Manutenção do Ginásio Clube de Vila Real | Sala de Manutenção | Encerrada | Madeira | 210 |
| | | Pavilhão da EB2,3 Diogo Cão | Pavilhão Desportivo | Encerrada | Madeira | 45x25 1125 |
| | | Polidesportivo da Araucária | Pequeno Campo de Jogos | Simplex | Sintético | 40x20 800 |
| | | Polidesportivo da Escola da Araucária | Pequeno Campo de Jogos | Ar livre | Betão | 40x20 800 |
| | | Polidesportivo da Almodena | Pequeno Campo de Jogos | Ar livre | Betão | 40x20 800 |
| | | Polidesportivo do Bairro São Vicente de Paula | Pequeno Campo de Jogos | Ar livre | Relva Sintética | 40x20 800 |
| | | Polidesportivo de Montezelos | Pequeno Campo de Jogos | Ar livre | Betão | 46x22 1012 |
| | | Polidesportivo do Parque Corgo | Pequeno Campo de Jogos | Ar livre | Betão | 42x28 1176 |
| | | Polidesportivo do Parque Florestal | Pequeno Campo de Jogos | Ar livre | Relva Sintética | 40x20 800 |



| Classificação | | | | | |
|--|---------------------------|-----------|-----------------|-----------------------------------|-----|
| Identificação | Classificação | Cobertura | Solo | Dimensão / Área (m ²) | |
| Polidesportivo de Alves Roçadas | Pequeno Campo de Jogos | Ar livre | Betão | 44x22 | 968 |
| Mínicampo da Araucária | Mínicampo | Ar livre | Betão | 35x15 | 525 |
| Mínicampo da Concha | Mínicampo | Ar livre | Natural | 19x33 | 627 |
| Mínicampo da Cruz das Almas | Mínicampo | Ar livre | Relva Sintética | 22x12 | 264 |
| Mínicampo do Jardim da Carreira | Mínicampo | Ar livre | Betão | 15x10 | 150 |
| Mínicampo dos Quinchosos | Mínicampo | Ar livre | Betão | 30x20 | 600 |
| Mínicampo da Torreslar | Mínicampo | Ar livre | Relva Sintética | 22x12 | 264 |
| Campo de Ténis das Torres das Flores | Pequeno Campo de Jogos | Ar livre | Betão | 40x20 | 800 |
| Piscina do "Hotel Miracorgo" | Piscina Recreativa | Encerrada | | 25x10 | 250 |
| Salas de Fitness e Manutenção GimnosCult | Sala de Manutenção | Encerrada | Madeira | | 270 |
| Salas de Fitness e Manutenção Fisioline | Sala de Manutenção | Encerrada | Madeira | | 50 |
| Salas de Fitness e Manutenção Megagimnásio Miracorgo | Sala de Manutenção | Encerrada | Madeira | | 500 |
| Salas de Fitness e Manutenção Moove | Sala de Manutenção | Encerrada | Madeira | | 800 |
| Salas de Fitness e Manutenção PT Academy | Sala de Manutenção | Encerrada | Madeira | | 500 |
| Salas de Fitness e Manutenção VivaFit | Sala de Manutenção | Encerrada | Madeira | | 100 |
| Ginásio da Escola das Árvores | Sala de Jogos Desportivos | Encerrada | Sintético | 25x12 | 300 |
| Ginásio da Escola do Bairro nº2 | Sala de Jogos Desportivos | Encerrada | Sintético | 25x12 | 300 |





CARACTERIZAÇÃO DO ASSOCIATIVISMO DESPORTIVO

VILA REAL



O Associativismo

Definição de Associativismo

Constituição da República Portuguesa (1976)

Artigo 46º

Liberdade de Associação

1. Os cidadãos têm o direito de, livremente e sem dependência de qualquer autorização, constituir associações, desde que estas não se destinem a promover a violência e os respetivos fins não sejam contrários à lei penal.
2. As associações prosseguem livremente os seus fins sem interferência das autoridades públicas e não podem ser dissolvidas pelo Estado ou suspensas as suas atividades senão nos casos previstos na lei e mediante decisão judicial.
3. Ninguém pode ser obrigado a fazer parte de uma associação nem coagido por qualquer meio a permanecer nela.
4. Não são consentidas associações armadas nem de tipo militar, militarizadas ou paramilitares, nem organizações que perfilhem a ideologia fascista.

Uma associação é uma pessoa coletiva composta por pessoas singulares e/ou coletivas, unidas em torno de um objetivo comum, sem ter por fim o lucro. Para que se constitua uma associação, tem que haver, no mínimo, um grupo de 3 pessoas. Não confundir com o posterior funcionamento legal dos órgãos obrigatórios, já que aí são necessárias tantas pessoas quantas as que determinem os estatutos, em número não inferior a nove elementos, ou seja, três por cada órgão: Direção, Conselho Fiscal e Mesa da Assembleia Geral (Mendes, 2001).

Relativamente aos estatutos, que são a pedra angular das associações, estes devem cumprir os preceitos legais presentes no artigo 167.º do Código Civil, que determina expressamente a obrigatoriedade da inclusão dos seguintes elementos: a) **Denominação**, que é o elemento essencial para identificar uma associação, isto é, o nome que irá ser dado à associação; b) **Fim**, que é traduzido pelo objeto social da associação, ou seja, quais os pressupostos que determinam a futura atividade da associação; c) **Sede**, que mais não é do que o domicílio legal da associação, podendo ou

não coincidir com o principal local das suas atividades; d) **Bens e Serviços** com que os associados concorrem para o património social. Isto refere-se ao facto de os estatutos determinarem que os sócios pagam uma joia de inscrição e uma quota, sem necessidade de mencionar o valor, que deve ser fixado no regulamento interno; e) **Forma de Funcionamento**, que nos leva à determinação estatutária da forma de convocação e deliberação dos órgãos, como sejam as referentes às alterações de estatutos, competências e composição dos órgãos. Neste ponto, é obrigatória a fixação de normas para a alteração dos estatutos e para a dissolução da associação. De referir que a lei impõe que para alteração dos estatutos sejam necessários três quartos dos associados presentes na assembleia expressamente convocada para o efeito, enquanto para a extinção obriga a três quartos de todos os sócios; f) **Duração**, que os estatutos devem determinar apenas e quando a associação não se constitua por tempo indeterminado (Mendes, 2001).

Além da sua consagração na lei ou do grau de formalidade da sua estrutura, outros dois traços costumam ser frequentemente invocados, por diversos autores, para caracterizar o universo das instituições definidas como associação. Desde logo uma associação não tem fins lucrativos. Quer-se com isto dizer que a atividade de uma associação não pode ter em vista a geração de uma retribuição económica aos seus membros. Este facto não significa que uma associação não possa apresentar um saldo positivo no final do ano económico, ou mesmo que ela não possa perseguir a geração de lucros por via das atividades que realiza, mas tão-somente que os lucros eventualmente gerados pela sua atividade não podem, em qualquer caso, ser distribuídos pelos seus associados e, entre estes, obviamente, pelos seus dirigentes (Mendes, 2001; Melo de Carvalho, 2001). Por outro lado, uma associação deve manter uma postura de interação permanente com a vida pública ocorrente no contexto local em que se encontra inserida. Isto é, uma associação não deve constituir uma entidade fechada no seu contexto social de atuação, tendo antes a responsabilidade de colocar a sua razão de ser no interesse público (Melo de Carvalho, 2001) e/ou de com a sua atividade visar, pelo menos em certa medida, contribuir para o bem público (Comissão Europeia, 1997).

Sintetizamos assim que uma associação consiste numa união de indivíduos que se juntam num “espírito comum”, sem fins lucrativos, para a persecução de determinado objetivo partilhado, de interesse público, com a possibilidade de apresentar uma estrutura organizacional mais ou menos formal.

Nesta definição encontram-se contemplados diferentes tipos de instituições: Associações Políticas, Associações Juvenis, Associações de Estudantes, Associações de Pais, Associações de Defesa do Consumidor, Associações de Defesa do Ambiente, Associações Religiosas, Associações de Solidariedade Social, Associações Mutualistas, Associações de Mulheres, Associações de Educação Popular, Associações Sindicais, Associações Patronais, Associações Desportivas, Clubes de Praticantes, Organizações Não Governamentais para o Desenvolvimento, Casas do Povo, Associações de Família, Associações de Bombeiros, Associações de Caçadores, Centros de Cultura e Desporto, Associações Representativas dos Municípios e das Freguesias, Associações das Comunidades Portuguesas e Luso-Descendentes, Associações de Pessoas Portadoras de Deficiências, Associações de Imigrantes, Associações Florestais e de Agricultores (Martins, 2008).

As expressões “associativismo” ou “movimento associativo popular” são utilizadas para designar o conjunto das coletividades e o respetivo dinamismo sociocultural. Como é próprio de um “movimento”, as associações vêm sendo criadas por toda a parte e constituem, no seu todo, uma realidade coletiva cheia de potencialidades e em ação permanente, que evolui nas suas atividades e associados. O carácter “popular” advém do facto de as associações terem como agentes e destinatárias as pessoas enquanto tais, independentemente de qualquer estatuto (Catarino, 2007).

***O Associativismo é um dos pilares da sociedade.
As Coletividades são o pilar do Associativismo!***

História do Associativismo

O movimento associativo tem tradições centenárias na edificação dos valores humanos da solidariedade e da partilha (Dias, 2007). Pela sua própria natureza, o Homem tem necessidade de se relacionar com o outro, de criar laços de cooperação e de entreatajuda, de desenvolver projetos comunitários, de trocar experiências, de viver e de conviver com as pessoas que vivem junto de si ou nas suas proximidades (Barbosa da Costa, 2007). São muito os cidadãos que ao longo dos anos tem dedicado o seu tempo e o seu empenho a favor da causa associativa, contribuindo de modo generoso e desinteressado para o desenvolvimento das suas comunidades e regiões (Dias, 2007).

Se, noutros tempos, tudo gravitava à volta das instituições religiosas, que respondiam como podiam e sabiam aos problemas das populações, quando outros ventos abriram caminhos novos, no pensamento e na cultura subsequente, começaram a eclodir novas soluções para as aspirações da sociedade (Barbosa da Costa, 2007).

Surgidas a partir do século XIX, com o advento da revolução industrial, as coletividades assumiram, desde o início, alguns valores distintivos das demais instituições. Os valores da igualdade, liberdade e corresponsabilidade foram porventura os mais salientes. Na base daqueles três valores, encontra-se, a “dignidade da pessoa humana”, igual na infinidade de diferenças e consideram-se indispensáveis os princípios e a prática da democracia. Neste contexto, as pessoas são consideradas iguais, rejeitando-se as desigualdades sociais, particularmente as que oprimiam os estratos sociais empobrecidos e excluídos; recusam-se tutelas de natureza económica, social, política, religiosa ou de qualquer outra natureza, sem prejuízo das opções de cada associado; assumem-se em comum as responsabilidades de cada coletividade, tendo em conta os gostos, as capacidades e as disponibilidades dos seus membros (Catarino, 2007).

A segunda metade do século XIX serviu de cenário ao aparecimento de instituições de vocação musical, como bandas e tunas, de grupos de teatro amador, de associações de recreio, de desporto e de cultura, que acumulavam, muitas vezes, a sua vocação específica com uma forte e empenhada componente beneficente (Barbosa da Costa, 2007).

Dado que o associativismo é uma emanção da sociedade, é óbvio que a evolução da mesma “obriga” ao ajustamento e ao aparecimento de novas formas. Foi o que aconteceu, com o 25 de Abril de 1974, em Portugal, do qual decorrem cerca de metade das associações que hoje temos. A par do substancial aumento do número de associações, mais dois factos se verificaram: as coletividades mais “clássicas” diversificaram em muito as suas atividades e por outro lado, emergiram ou reforçaram-se outros tipos de associativismo: de defesa (património, consumidores, à vítima, etc.); movimento de moradores; juvenil e estudantes; ambiente e ecologia; de pais e da família, pessoa com deficiência, as IPSS, etc. (Martins, 2008).

O associativismo, que teve “berço” na revolução industrial, chega à era da informação e do conhecimento numa posição em que é inevitável que coloquemos o seu vasto património ao serviço da sociedade.

Pertinência do Associativismo Desportivo

As Coletividades de Desporto não só fazem Associativismo Desportivo, elas próprias são o Associativismo Desportivo!

O associativismo, e em especial as coletividades de desporto, constitui uma poderosa realidade social e cultural. Para muitas centenas de milhares de portugueses, o associativismo constitui a única forma de acesso a atividades desportivas. Para além disso, é através do exercício do direito de associação por muitos cidadãos que são asseguradas formas de participação cívica da maior relevância (Iturra, 2007).

Recorrendo novamente à Constituição da República Portuguesa, no seu artigo 79.º, pedra angular de todo desenvolvimento desportivo nacional, estabelece:

1. Todos têm direito à cultura física e ao desporto.
2. Incumbe ao Estado, em colaboração com as escolas e as associações e coletividades desportivas, promover, estimular, orientar e apoiar a prática e a difusão da cultura física e do desporto, bem como prevenir a violência no desporto.

Decorrente destas duas disposições legais de base, surgem as diversas tipologias de associativismo na área do desporto. Assim, do mais simples para o mais complexo temos: clubes desportivos, sociedades desportivas, associações de clubes, federações desportivas e entidades de índole confederativa.

Segundo Constantino (2008), o clube desportivo está na base da matriz associativa, um sistema organizacional que, tendo como estrutura intermédia as associações de âmbito geográfico e no topo as federações, constitui um contributo inestimável à construção de um produto social, o desporto, cuja importância e relevo assume nos dias de hoje um valor social, comumente e internacionalmente reconhecidos. O desporto moderno representa o exemplo mais trabalhado e aperfeiçoado da organização da sociedade civil no âmbito das organizações sociais de natureza não lucrativa, e é o que é, por força da ação das federações desportivas, das associações e dos clubes.

A Lei de Bases da Atividade Física e Desporto (LBAFD), no seu artigo 26º, estabelece que são clubes desportivos as pessoas coletivas de direito privado, constituídas sob a forma de associação sem fins lucrativos, que tenham como escopo o fomento e a prática direta de modalidades desportivas.

No contexto do associativismo desportivo, a primeira função do clube desportivo consiste exatamente em partir das necessidades concretas dos indivíduos e fornecer-lhes resposta, residindo nessa resposta o verdadeiro poder social do organismo associativo (Melo de Carvalho, 2001). Os clubes desportivos, não desenvolvendo nos seus membros grandes competências simbólicas, profissionais ou políticas, são no entanto propiciadores da integração social, reforçam as identidades e possibilitam a cooperação entre os indivíduos. Em Portugal, os clubes desportivos são os organismos associativos que reúnem o maior número de indivíduos envolvidos, além de apresentarem também um dos mais elevados índices de voluntariado entre os recursos humanos que participam no desenvolvimento das suas atividades (Viegas, 2004).

Sintetizamos assim o trabalho dos clubes desportivos como um elemento estruturante da possibilidade do desporto ser encarado como serviço público e a única forma de podermos alcançar um desenvolvimento que cubra sem assimetrias a totalidade do território nacional e tenha sustentabilidade organizativa e financeira. É a partir do trabalho do associativismo de base que poderemos caminhar para um desporto ao serviço da generalidade dos cidadãos, capaz de desempenhar o seu importante contributo social na formação de uma cidadania ativa, em que a ética e a solidariedade possam ser valores por ele inculcados desde os escalões de formação (Dias, 2007).

Deste modo, cada vez mais, o associativismo assume um papel estratégico no âmbito do sistema desportivo, uma vez que estas estruturas, dada a proximidade face aos cidadãos, afirmam-se quer como polos de desenvolvimento local, promovendo a crescente oferta de atividades, quer como espaços para fomentar hábitos de cidadania ativa.

Os dados da Confederação Portuguesa de Coletividades de Cultura Recreio e Desporto (CPCCRD) apontam para a existência de cerca de 15 mil coletividades desporto, o que configurará certamente a maior categoria de instituições no contexto do conjunto dos organismos associativos formalmente consagrados em Portugal e, talvez, a maior rede de voluntariado existente a nível nacional.

As coletividades do associativismo desportivo têm desenvolvido um trabalho cujo significado ainda não se encontra completamente compreendido, ou sequer estudado, na sociedade portuguesa.

Metodologia

O estudo teve como propósito central gerar conhecimento objetivo e atual sobre a situação das associações desportivas do município de Vila Real, a vários níveis, desde o seu contexto histórico de fundação, os seus objetivos e tipologias de intervenção, até à configuração da sua dimensão social e à análise do estado dos recursos associativos disponíveis para levar a cabo a sua ação na sociedade.

Para tal, foi conduzido um inquérito por questionário junto da totalidade de associações desportivas do município de Vila Real. Este inquérito foi adaptado do utilizado pela CPCCRD, no estudo Coletividades de Cultura, Recreio e Desporto. Uma caracterização do associativismo confederado em Portugal (Leitão, Ramos e Silva, 2007).

A estratégia de investigação seguida foi extensiva, tendo-se optado por recolher informação junto do maior número de instituições possível dentro da população considerada. A população alvo foram as 81 associações que cumpriam uma de três condições, não cumulativas: 1) receber subsídio em 2015; 2) entregaram plano de atividades 2015; 3) receberam subsídio em 2014. As associações foram contactadas por correio eletrónico em 17/07/2015. Para as associações que não responderam num primeiro momento foi novamente reenviado o questionário a 30/07/2015. De modo a atingir um número ainda maior de respostas foi colocada a resposta ao questionário como documentação necessária á assinatura dos contratos programa de desenvolvimento desportivo 2015 no âmbito das participações a atividades regulares e pontuais promovidas pelas associações desportivas do concelho. Obtivemos assim 55 respostas de um total de 81 possíveis, representando 67% do total, salientando que no estudo da CPCCRD a amostra foi constituída por 10% da população.

Os dados assim recolhidos foram depois analisados sob o ponto de vista da informação previamente existente acerca do associativismo a nível nacional e local, por via da consulta bibliográfica de obras pertinentes, por forma a reunir os elementos necessários a uma análise contextualizada dos mesmos.

Caracterização do Associativismo Desportivo no Município de Vila Real

Fundação e Estatuto

Seródio Fernandes (1999), na sua tese de doutoramento, último trabalho realizado sobre o associativismo desportivo em Vila Real, afirma que o associativismo desportivo chegou tarde ao nosso distrito e por inerência ao município (apenas no Século XX) e que também no nosso município as convulsões sociais do século passado se fizeram sentir neste movimento.

O Gráfico 1 apresenta a evolução histórica da fundação das associações atualmente em atividade.

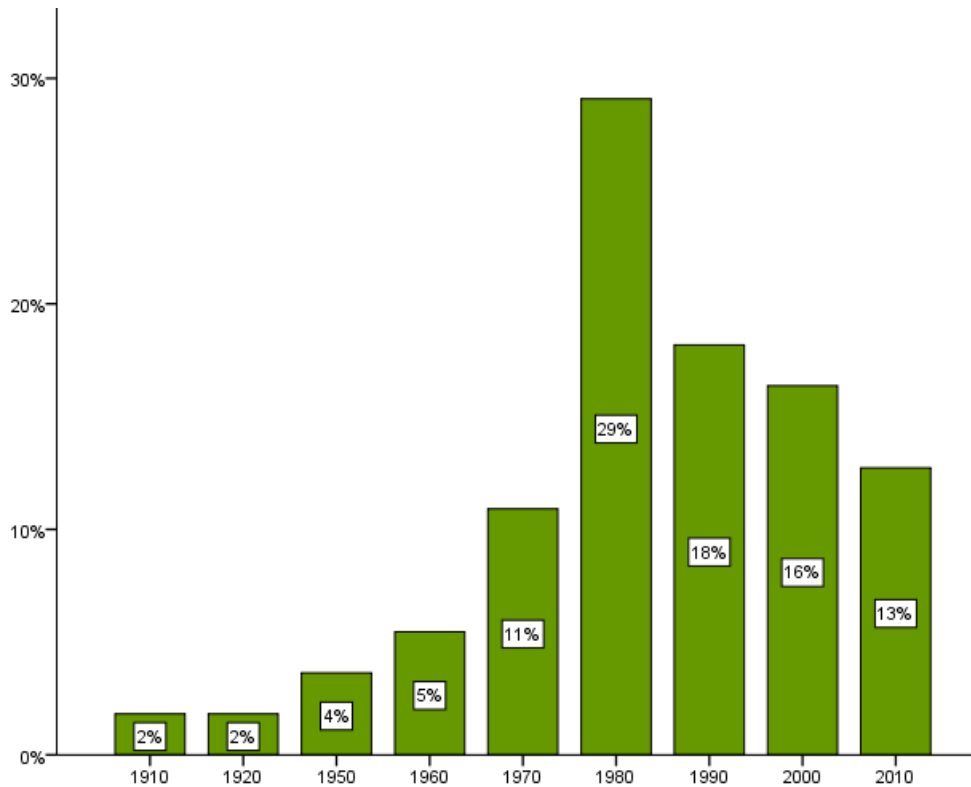


Gráfico 1 – Fundação de associações por década.

Apesar de não estar incluído nesta caracterização, pois não tem atividade na atualidade, parece-nos importante mencionar que o clube mais antigo registado é o Voluntário Foot-Ball Club, ligado aos Bombeiros Voluntários, fundados em 1891. No Voluntário Foot-Ball Club, além da divulgação do futebol, pretendeu-se criar um Instituto de Educação Física assente nos conhecimentos científicos da época, chegando o

comandante da corporação a deslocar-se a Lisboa para indagar dos métodos modernos usados á época.

Na década de 1910, o movimento desportivo era muito reduzido limitando-se praticamente aos bombeiros.

Durante esta década, no sector vinícola, principal atividade económica da população, a exportação do Vinho do Porto teve um crescimento que trouxe maior poder económico às populações, criando condições para a população estar mais disponível para aderir á atividade física. Em 1917, foi dado o “pontapé de saída” na fundação de clubes em Vila Real, através da Banda de Musica de Sanguinhedo, a associação mais antiga ainda em atividade.

Na década de 1920 foi fundado o clube mais representativo, historicamente, do concelho, o Sport Clube de Vila Real. O processo de criação do Sport Clube arrastou-se durante vários anos, desde 1911, quando o Club de Caçadores de Villa Real procurou organizar uma equipa de foot-ball entre os seus sócios, passando pela tentativa sem grande sucesso de criação do Sport Club Vilarealense, em 1914, culminando na fundação do clube oficialmente estabelecida na data de 20 de Maio de 1920, e tendo início de atividade em 1922. O Sport Clube de Vila Real foi durante muitos anos uma equipa imbatível em Trás-os-Montes.

Apesar de apenas subsistir atualmente esta associação, a década de 20 foi fértil na fundação de clubes, principalmente ligados á prática do futebol. O campeonato de futebol de Trás-os-Montes chegou a ser disputado apenas com clubes apenas de Vila Real.

Mas o movimento desportivo em Vila Real não se limitou ao futebol. O boxe inicia a sua atividade em 1926 no “Teatro Circo”. O ciclismo pratica-se com muita regularidade, sendo famosas as corridas de longa distancia. O Sport Clube organiza ainda provas de atletismo da qual faziam parte as corridas, os saltos e os lançamentos. A natação tem alguma expansão com a realização de provas no rio Corgo.

Dos clubes ainda em atividade não houve nenhum que tenha sido criado nas décadas de 1930 e 1940, embora historicamente tenham sido períodos distintos.

Na década de 30 foram fundados mais alguns clubes ligados ao futebol e é criada a Associação de Futebol de Vila Real, enquanto na década de 40 devido á 2ª Guerra Mundial a fundação de clubes praticamente parou.

Após a 2ª Guerra Mundial existe um pequeno impulso na fundação de clubes, assim 4% do total de clubes em atividade foi fundado na década de 50.

Apesar deste ímpeto na criação de associações, a prática desportiva diminui em qualidade, como demonstra o facto de, em meados da década de 50, mesmo sendo ainda o clube mais representativo de Trás-os-Montes, o Sport Clube sofrer ao ponto de descer de divisão e perder metade dos seus mil sócios.

Nos anos 60, o fluxo de fundações recupera um pouco em locais próximos da cidade e em clubes onde se pretendia a prática desportiva que não do futebol, como exemplo paradigmático indicamos o Ginásio Clube de Vila Real, onde estatutariamente é interdita a prática do futebol.

Observa-se nos resultados que a década de 1970, especialmente após o 25 de Abril de 1974, dinamizou a criação de associações em Vila Real, pois o número de associações em atividade fundadas nesta década dobrou relativamente à anterior sendo que apenas 16% das associações atuais foram fundadas anteriormente.

Com o 25 de Abril aparecem campanhas de incentivo ao coletivismo e o regresso de pessoas das antigas colónias com necessidade de integração na sociedade, simultaneamente com a tomada de consciência das potencialidades do desenvolvimento desportivo, além do futebol, estiveram na origem do surgimento de um número muito grande de coletividades a praticar atletismo, andebol e basquetebol. Neste período histórico, a delegação da Direção Geral de Desportos organizava torneios de andebol e futebol de 5, o que levou a inúmeros grupos de afinidade, desde o local de habitação (ex. Académico Alves Roçadas) até clubísticas (ex. Sport Vila Real e Benfica), a organizarem-se e a posteriormente resultar na criação formal de clubes.

A década de 1980 foi aquela onde foram fundadas mais associações. Ocorreram também nesta década os dois anos com mais clubes fundados, 1981 e 1982, com cinco clubes fundados em cada ano.

É a década da legalização. Como a maioria dos clubes não tinha legalizado os seus estatutos em Diário da República e porque a partir, fundamentalmente dos anos 80, as

entidades oficiais começaram a limitar a sua ajuda financeira a clubes que estivessem legalizados em Diário da República, advém assim que o ponto máximo de legalização de clubes se deu neste período.

As décadas de 1990 e 2000 mantiveram um nível de fundação de associações elevado, 18% e 16% respetivamente. Na atualidade, apenas com cinco anos decorridos na década de 2010, foram fundadas sete associações, correspondendo a 13% do total. Nestas décadas não existiram acontecimentos sociais de relevância que pudessem influenciar ou alterar o fluxo de fundação de clubes.

Verificamos que os resultados obtidos sobre a fundação de associações em Vila Real seguem um padrão semelhante aos dados obtidos pela CPCCRD, caracterizado por: i) aumento gradual no início do séc. XX; ii) decréscimo nos anos da 2ª Guerra Mundial; iii) novo aumento gradual no início da 2ª metade do séc. XX; iv) ponto mais elevado atingido na sequência do 25 de Abril de 1974; v) decréscimo de fundações na última década do séc. XX e primeira década do séc. XXI, embora em níveis elevados. Apesar de seguir o padrão nacional, a fundação de associações no nosso concelho desenvolveu-se com relativo atraso temporal: i) início mais tardio quase um século; ii) ponto mais elevado na década seguinte.

A obtenção do referido estatuto de entidade de utilidade pública assume-se como uma importante mais valia tendo em conta as regalias definidas no Decreto-lei 391/2007 e as isenções fiscais previstas na Lei 151/99, das quais salientamos as seguintes: i) Sujeição à tarifa aplicável aos consumos domésticos de energia elétrica; ii) Isenção das taxas previstas na legislação sobre espetáculos e divertimentos públicos; iii) Imposto do selo; iv) Imposto municipal de sisa pela aquisição dos imóveis destinados à realização dos seus fins estatutários; v) Imposto sobre as sucessões e doações relativo à transmissão de imóveis destinados à realização dos seus fins estatutários; vi) Contribuição autárquica de prédios urbanos destinados à realização dos seus fins estatutários; vii) Imposto sobre veículos, imposto de circulação e imposto automóvel, nos termos da legislação em vigor; viii) Custas judiciais.

Das associações do concelho de Vila Real que responderam ao questionário verificámos que 11% estão declaradas como entidades de utilidade pública¹.

Relativamente ao estatuto de utilidade pública não existe literatura relativa ao concelho, ao distrito ou a nível nacional que faça referência a este tema, não sendo possível estabelecer análises comparativas.

Onomatologia das Associações Desportivas

O estudo da distribuição das denominações das associações pelas cinco categorias mais representativas prevê a inclusão de múltiplas respostas, totalizando 115 denominações.

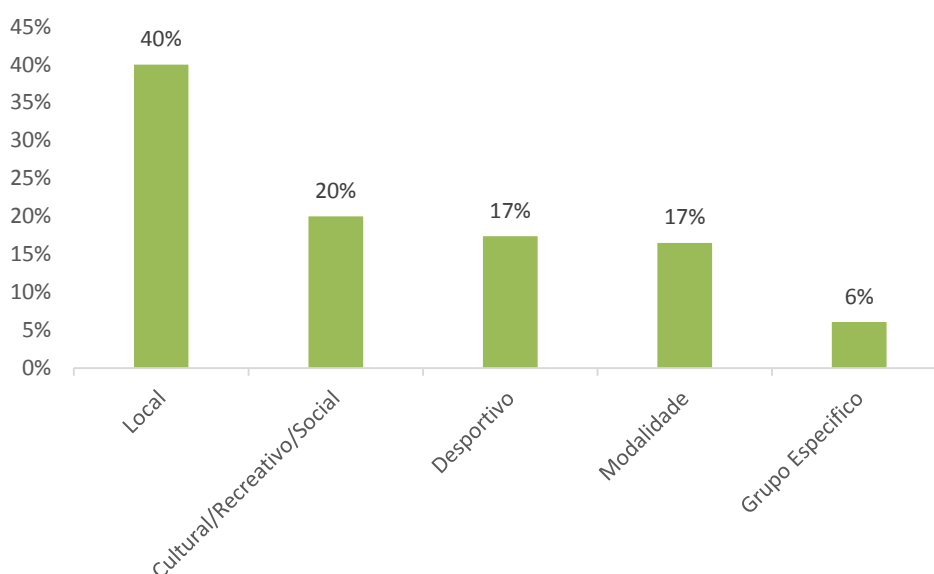


Gráfico 2 – Indicadores de denominação das associações.

Conforme mostra o Gráfico 2, a categoria Local é aquela que mais vezes aparece na denominação das associações. Em 1999, Fernandes obteve resultados onde também se verificava o predomínio da categoria Local. A predominância desta categoria evidencia a identificação comunitária com o associativismo, demonstrando a importância das coletividades para a comunidade onde tiveram origem.

As referências Cultural e/ou Recreativo e/ou Social surgem em 20% das associações, enquanto a referência Desportivo e a denominação específica de uma modalidade surgem, ambas, em 17% das associações. O indicador Cultural e/ou Recreativo e/ou

¹ Além das respostas ao questionário foi efetuada uma consulta online acerca das associações com estudo de utilidade pública (<http://www2.sg.pcm.gov.pt/geupf/FullAccess/ListaEntidades.aspx?ReqType=1>, consultado a 30/06/2015), de modo a conferir o fundamento da resposta obtida.

Social com número superior de ocorrências relativo ao indicador Desportivo não significa menor importância do desporto nas associações, podendo ser explicado por: i) diferente combinação das denominações individuais (Recreativo e Cultural; Cultural e Social, etc...); ii) a denominação recreativa incluir em si mesma a prática desportiva; iii) necessidade de acesso a diferentes subsídios de diferentes entidades. O indicador modalidade encontra-se essencialmente em clubes que se dedicam exclusivamente a uma modalidade: Pesca Desportiva; Ciclismo; Basquetebol; Modelismo; Ténis e Ténis de Mesa, etc...

O indicador menos referido é o de Grupo Específico que aparece em 6% de denominações de associação.

Órgãos Sociais

Sem dirigentes associativos voluntários não há associativismo

O dirigente desportivo, sujeito benévolo por definição ("o carola") desde sempre, enquanto pessoa que participa na administração ou na atividade duma associação desportiva, revela-se um fator essencial ao desenvolvimento desportivo, pois possui a responsabilidade de conduzir o destino das suas associações, sendo o sustentáculo do associativismo desportivo. A LBAFD refere que os direitos e deveres dos dirigentes desportivos estão garantidos pela lei, aludindo neste caso específico á Lei n.º 20/2004, que consagra esse estatuto, evidenciando pelo apoio dado aos cidadãos com estatuto de dirigente desportivo voluntário o reconhecimento da importância que empiricamente lhe é atribuída.

Os órgãos sociais possuem mandatos de duração média de 2,67 anos, variando entre mandatos mínimos de 1 ano e máximos de 6 anos, sendo 2 anos de duração o valor mais frequente. O final de mandato dos atuais órgãos sociais varia entre 2014 e 2019, sendo que 70,3% terminam nos anos de 2016 e 2017. Na Tabela 1 apresentamos o cruzamento de dados entre a duração do mandato e o seu término.

Tabela 1 – Cruzamento de dados: Duração de mandato x Término mandato.

| Duração | Término | | | | | | Total (%) |
|---------|---------|------|------|------|------|------|-----------|
| | 2014 | 2015 | 2016 | 2017 | 2018 | 2019 | |
| 1 | 0 | 1 | 3 | 0 | 0 | 0 | 7 |

| | | | | | | | | |
|-----------|---|---|----|----|----|---|---|-----|
| | 2 | 0 | 5 | 11 | 10 | 0 | 0 | 49 |
| | 3 | 0 | 1 | 5 | 2 | 1 | 0 | 16 |
| | 4 | 1 | 0 | 1 | 6 | 4 | 2 | 26 |
| | 6 | 0 | 1 | 0 | 0 | 0 | 0 | 2 |
| Total (%) | | 2 | 15 | 37 | 33 | 9 | 4 | 100 |

Os órgãos sociais obrigatórios, Direção, Conselho Fiscal e Mesa da Assembleia Geral, devem, legalmente, ser constituídos por tantas pessoas quantas seja determinado pelos estatutos, mas em número que não pode ser inferior a nove elementos, ou seja, três por cada órgão².

Todas as associações do nosso concelho cumprem a disposição legal de um mínimo de três elementos na direção, sendo constituída em média por seis elementos, variando entre três e vinte e um elementos (conforme Tabela 2), sendo constituídas em 40% das associações por três ou cinco elementos.

Tabela 2 – Constituição dos órgãos sociais.

| | Mesa Assembleia Geral | Direção | Conselho Fiscal | Outros |
|-----------|-----------------------|---------|-----------------|--------|
| X | 2,94 | 5,7 | 3,17 | ,28 |
| Mínimo | 0 | 3 | 0 | 0 |
| Máximo | 5 | 21 | 6 | 4 |
| Total (%) | 24 | 47 | 26 | 3 |

Pelo contrário há algumas que não cumprem os requisitos legais mínimos para os outros órgãos sociais obrigatórios, constatável por mínimos de zero nesses órgãos. Verificámos que em 8% das associações a Mesa de Assembleia Geral não é constituída pelos três elementos necessários para o funcionamento legal, enquanto em 85% das associações é constituída por três elementos. Relativamente ao Conselho Fiscal, constata-se que uma associação não discrimina a existência de Conselho Fiscal, a maioria das associações (89%) possui um Conselho Fiscal constituído por três elementos.

Segundo os resultados da CPCCRD, a nível nacional, cada instituição apresenta, em termos médios, 15 elementos nos seus órgãos sociais, com a seguinte distribuição por

² Algumas associações não discriminaram a composição dos órgãos sociais por género (n-2), escolaridade (n-7) e idade (n-2), não sendo por isso incluídas na análise. Deste modo ocorrem variações nos valores totais de elementos de cada órgão.

³ Embora o INATEL não seja uma federação desportiva foi considerado devido á sua abrangência

órgão: a Direção constituída por nove elementos, a Mesa da Assembleia Geral e o Conselho Fiscal constituídos por três elementos.

Relativamente á distribuição por géneros, a maioria dos dirigentes das associações inquiridas são do género masculino, concretamente 81%, com uma média de 9,79 elementos por associação, enquanto 19% dirigentes são do género feminino com uma média de 2,28 dirigentes femininos por associação.

Tabela 3 – Distribuição de elementos dos órgãos sociais de acordo com o género.

| | Masculino | | | | Feminino | | | |
|-----------|-------------|---------|-----------|--------|-------------|---------|-----------|--------|
| | M. A. Geral | Direção | C. Fiscal | Outros | M. A. Geral | Direção | C. Fiscal | Outros |
| X | 2,34 | 4,62 | 2,60 | ,23 | ,60 | 1,06 | ,57 | ,06 |
| Mínimo | 0 | 1 | 0 | 0 | 0 | 0 | 0 | 0 |
| Máximo | 5 | 18 | 5 | 4 | 3 | 8 | 3 | 2 |
| Total (%) | 19 | 38 | 21 | 2 | 5 | 9 | 5 | 1 |

Nos resultados nacionais, verifica-se uma distribuição semelhante, pois são sobretudo homens que na esmagadora maioria dos casos assumem os papéis diretivos nas associações (83,3% dos casos).

Na anterior caracterização associativismo desportivo do distrito de Vila Real, verificava-se que os dirigentes das associações do nosso município eram na sua totalidade (100%) do género masculino, registando-se assim uma evolução na perspetiva da igualdade de género no associativismo desportivo em Vila Real.

Os resultados da distribuição dos dirigentes associativos por escalões etários, mostram que o escalão entre 30 e 39 anos é aquele a que mais dirigentes pertencem, em média 3,34 por associação, registe-se ainda que 74% dos dirigentes fica compreendido entre os 18 e os 49 anos e 50% dos dirigentes têm idade inferior a 40 anos.

Tabela 4 - Distribuição de elementos dos órgãos sociais de acordo com a idade.

| | <18 | 18_29 | 30_39 | 40_49 | 50_59 | 60_65 | >65 |
|--------|-----|-------|-------|-------|-------|-------|-----|
| X | ,25 | 2,40 | 3,34 | 3,09 | 2,17 | ,53 | ,25 |
| Mínimo | 0 | 0 | 0 | 0 | 0 | 0 | 0 |
| Máximo | 5 | 29 | 10 | 11 | 9 | 4 | 4 |

Total (%) 2 20 28 26 18 4 2

Nos resultados da CPCCRD, o escalão etário que inclui maior número de dirigentes é o dos 40 aos 49 (25,5%), seguido do escalão dos 50 aos 59 (20,7%) e do escalão dos 30 aos 39 (18,2%). Estes três escalões são também aqueles com maior predomínio no nosso município, conforme Tabela 4.

Em 1999, a média etária dos dirigentes era de 44,4 anos, com o escalão etário dos 40 aos 49 a ser aquele que mais dirigentes comportava, verificando-se assim um rejuvenescimento na idade dos dirigentes das associações do município de Vila Real.

Tabela 5 - Distribuição de elementos dos órgãos sociais de acordo com o nível de escolaridade.

| | Básico | Secundário | Superior |
|-----------|--------|------------|----------|
| X | 2,38 | 4,98 | 4,92 |
| Mínimo | 0 | 0 | 0 |
| Máximo | 11 | 18 | 29 |
| Total (%) | 19 | 41 | 40 |

Os resultados quanto ao nível de escolaridade mostram que a maioria dos dirigentes tem qualificação ao nível do ensino superior ou secundário, 40% e 41% respetivamente.

Comparativamente aos valores anteriores do nosso município verifica-se um expressivo aumento de dirigentes com qualificações ao nível do ensino superior, porque em 1999 apenas 19% dos dirigentes possuíam tal nível de qualificação.

Quanto ao perfil do dirigente associativo nacional, tratam-se essencialmente de indivíduos com níveis de qualificação na ordem do ensino secundário (48,2%) ou ensino básico (33,8%), sendo que poucos concluíram o ensino superior (18,1%), deste modo os dirigentes desportivos das associações de Vila Real apresentam-se com formação académica mais elevada que os resultados nacionais.

Recursos Humanos

Em qualquer associação existe, além dos corpos sociais, um conjunto de recursos humanos cuja ação é fundamental para o desenvolvimento regular da sua atividade.

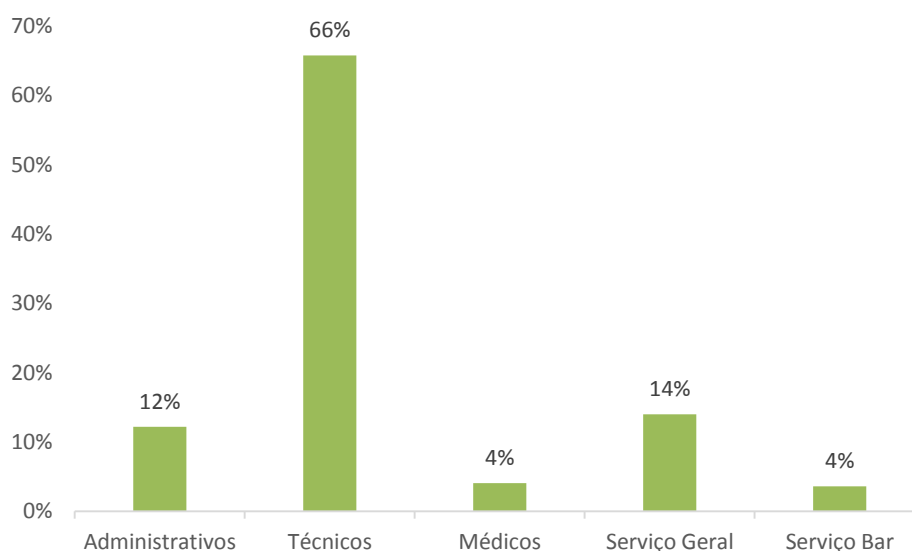


Gráfico 3 – Recursos humanos por função.

As associações de Vila Real contam, em média, com quatro recursos humanos (4,04), sendo que os recursos humanos mais presentes nas associações são os técnicos (2,65 elementos por associação, variando entre 0 e 30 técnicos). As restantes categorias de recursos humanos administrativos são escassos, existindo menos de um elemento por associação (0,16 médicos, 0,49 administrativos, 0,56 serviços gerais e 0,15 serviço de bar), conforme distribuição apresentada no Gráfico 3.

A nível nacional, cada associação conta, em termos médios, com a participação de cerca de 12 colaboradores (12,5) para o desenvolvimento das suas atividades, valor bastante superior ao verificado nas nossas associações. Os recursos humanos mais presentes são os que realizam trabalho administrativo (38,2%), o que contrasta com os resultados do nosso concelho, em que 66% dos recursos humanos são técnicos, facto explicável por o inquérito a nível nacional ter englobado associações de diversas atividades e não apenas desportivas.

Parece-nos importante salientar a importância de dois tipos de recursos humanos nas associações desportivas: recursos técnicos e recursos médicos. A avaliação da afetação destes recursos humanos às associações, realizada pelos dirigentes associativos, é apresentada na Tabela 6.

Tabela 6 – Avaliação dos recursos humanos técnicos e médicos.

| Recursos Humanos Técnicos | Recursos Humanos Médicos |
|---------------------------|--------------------------|
| % | % |

| | | |
|--------------------|-----|-----|
| Inexistente | 30 | 43 |
| Muito Insuficiente | 18 | 43 |
| Insuficiente | 15 | 7 |
| Suficiente | 26 | 5 |
| Bom | 11 | 2 |
| Total | 100 | 100 |

A importância dos recursos técnicos é fundamentada na LBAFD, que no artigo 35º refere “Não é permitido, nos casos especialmente previstos na lei, o exercício de profissões nas áreas da atividade física e do desporto, designadamente no âmbito da gestão desportiva, do exercício e saúde, da educação física e do treino desportivo, a título de ocupação principal ou secundária, de forma regular, sazonal ou ocasional, sem a adequada formação académica ou profissional” e suportada pela Lei n.º 40/2012, que estabelece o regime de acesso e exercício da atividade de treinador de desporto, estipulando que a atividade de treinador de desporto, bem como o enquadramento técnico de uma atividade desportiva, apenas pode ser exercida por treinadores de desporto qualificados, nos termos da presente lei, designadamente no âmbito de federações desportivas titulares do estatuto de utilidade pública desportiva (...) sendo obrigatória a obtenção de título profissional válido para o exercício da atividade de treinador de desporto em território nacional.

A importância dos recursos médicos é fundamentada na LBAFD, que no seu artigo 40º refere que “o acesso à prática desportiva, no âmbito das federações desportivas, depende de prova bastante da aptidão física do praticante, a certificar através de exame médico que declare a inexistência de quaisquer contra-indicações”, e suportada ainda pela Lei n.º 119/99, que dispõe sobre a assistência médico-desportiva, no artigo 4º, que define: i) a prática desportiva deve ser acompanhada de uma adequada estrutura de apoio médico aos atletas, da responsabilidade de um médico especialista em medicina desportiva e integrada por um quadro paramédico diplomado, preferencialmente com formação específica nesta área; ii) A estrutura referida no número anterior é obrigatória para os clubes participantes em competições profissionais, devendo essa obrigação ser progressivamente estendida a todo o sector desportivo, de acordo com as disponibilidades de apoio por parte do Estado.

Quanto a recursos técnicos, representam 66% do total de recursos humanos, no entanto 67% das associações não possuem colaboradores deste tipo, enquanto 5% das associações possuem mais de 25 recursos humanos técnicos, o normal é de três técnicos por associação (ocorre em 11% das associações).

Relativamente a recursos médicos, representam 4% do total e verifica-se que apenas 9% das associações tem como colaboradores recursos humanos com formação na área específica da saúde, mesmo que não medicina desportiva.

Sócios e Participação

As associações em atividade do nosso concelho que participaram no questionário são constituídas por um total de 11573 associados, variando entre um mínimo de 20 sócios (duas associações) até um máximo de 2338 (A.A. UTAD), correspondendo a uma média de 218 sócios por associação, sendo que 71,7% das associações têm um número de sócios inferior á média.

Verifica-se um aumento do número médio de sócios das associações do nosso concelho, pois, nos dados de 1999, este valor médio era de 154 sócios por associação. Nos resultados apresentados pela CPCCRD, o número médio de sócios é de 616, com 80,5% das associações a ter números inferiores, deste modo o número médio de associados das associações de Vila Real é inferior ao valor médio nacional.

Os associados são chamados a participar na vida das associações nas assembleias gerais, assembleias eleitorais e outras assembleias ordinárias.

Instadas a distinguir o nível de participação dos sócios nas assembleias realizadas (Gráfico 4), verificamos que na maioria das associações, os sócios participam moderadamente (55%), enquanto 13% das referem que os sócios participam muito nas assembleias. Destacamos a existência de uma associação que por ser demasiado recente ainda não realizou nenhuma assembleia.

As associações de Vila Real apresentam níveis de participação mais elevados que os resultados nacionais, pois, segundo a CPCCRD, a maioria das associações nacionais (50%) considera que os associados participam pouco nas assembleias, enquanto apenas 4% considera que participam muito.

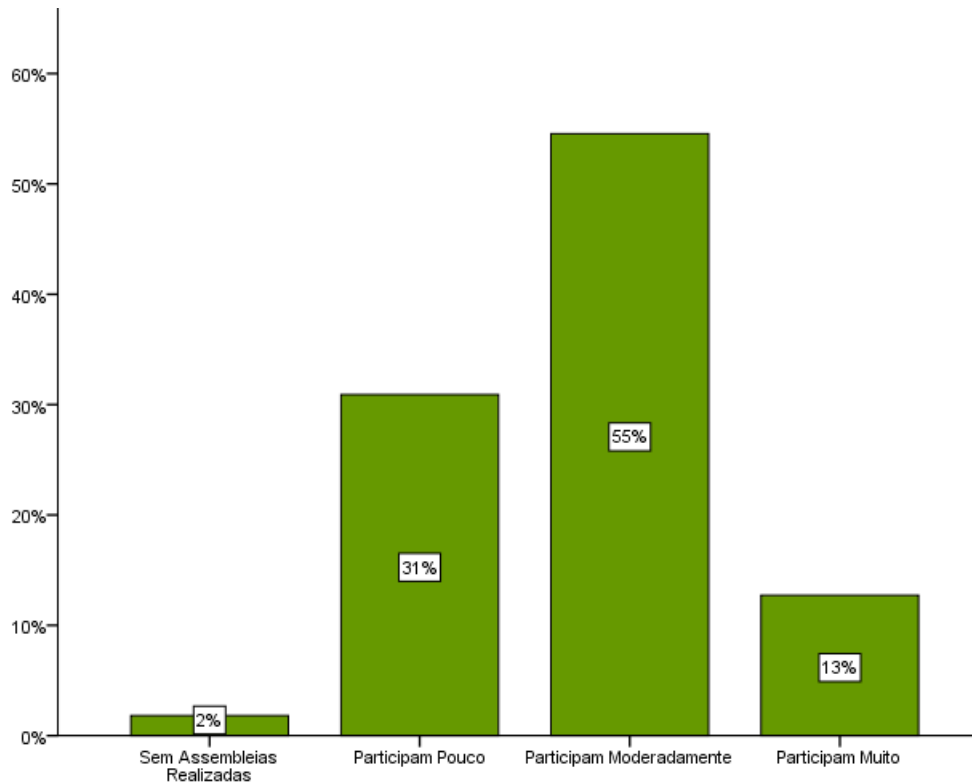


Gráfico 4 - Nível de participação dos associados.

Quando questionadas sobre a qualidade dessa mesma participação, obtivemos que em 72% das associações a participação é considerada ativa, enquanto em 28% a participação é considerada passiva.

Os resultados do indicador qualidade de participação seguem o perfil positivo anterior, obtendo melhores níveis de participação ativa que nos dados nacionais (48%).

Não existe relação estatística entre o número de sócios e a participação (presenças e qualidade) nas assembleias da associação, no entanto existe uma correlação negativa ($rs=-.281$; $sig=.04$) entre a participação nas assembleias e a qualidade da participação, evidenciando que assembleias gerais de associações em que os sócios participam pouco não são necessariamente assembleias de participação passiva.

Instalações e Equipamentos

A existência de um espaço físico que possa constituir o ponto de encontro dos associados de uma associação e o “centro de operações” das atividades por si desenvolvidas constitui um elemento fundamental do funcionamento de qualquer instituição associativa. A sede materializa, objetivamente, a vontade dos membros,

pessoal e coletivamente, em se reunirem em torno de objetivos comuns numa associação.

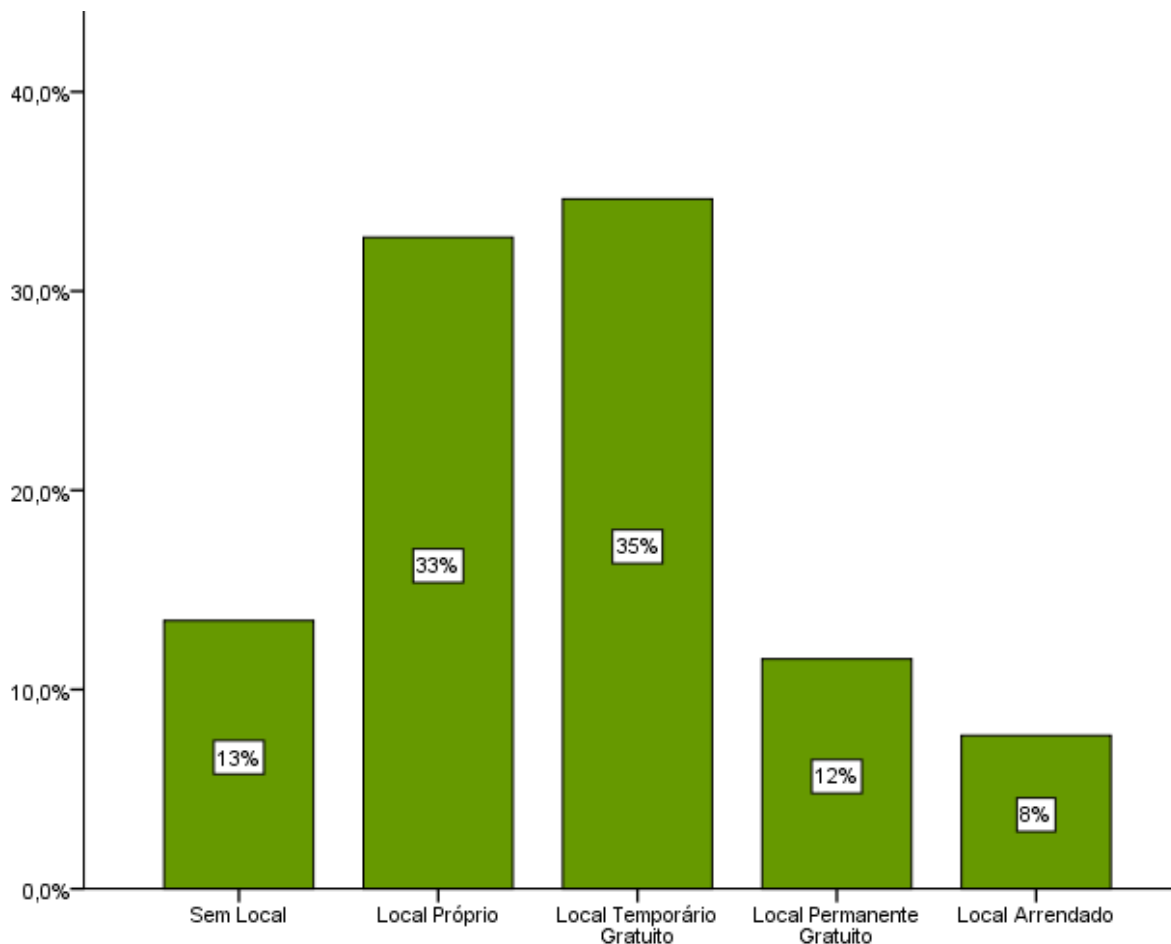


Gráfico 5 – Regime de utilização da sede social.

A quase totalidade das associações possuem um local que serve de sede da associação, sendo que em 45% das associações a sede é um local permanente (propriedade da própria associação ou cedido gratuitamente de forma permanente), em 35% das associações a sede é um local temporário sem custos para a associação, enquanto 8% das associações têm de suportar um arrendamento do seu local sede.

A nível nacional, a maioria das coletividades tem a sua sede social situada em local próprio, seja em termos permanentes (62,3%) ou de forma temporária (17,1%), encontrando-se em menor número as instituições cujas instalações se situam num espaço arrendado (20,6%). Constata-se assim que as características das associações do nosso concelho, relativamente regime de utilização da sede social, são semelhantes às expostas nos resultados nacionais quanto á predominância de locais próprios sobre os arrendados e quanto à predominância de locais permanentes sobre temporários.

No estudo da CPCCRD não aparecem referidas coletividades sem sede social, o que pode ser explicado pelo facto que, legalmente, é necessário um local definido como sede da associação, embora por vezes esse local seja coincidente com a residência de algum associado.

Relativamente a este tema, verifica-se que quando não existe um local que sirva de sede, não obstante a eventual realização de encontros da associação em locais informais (casa dos próprios sócios, cafés, etc.) ou a implementação de atividades por via da utilização de instalações ou equipamentos cedidos ou arrendados a título temporário para o efeito, encontram-se fortemente dificultadas as perspetivas de sobrevivência de qualquer organismo associativo. Não só porque a falta de um espaço próprio implica frequentemente um maior esforço financeiro das instituições para se manterem em funcionamento, mas também porque o contexto de incerteza e de falta de perspetivas de futuro gerado pela ausência de estruturas de apoio ao trabalho a desenvolver é muitas vezes fomentador, nos indivíduos, de sentimentos de impotência e desmotivação que podem ter como consequência o abandono do projeto associativo.

No que se refere ao tipo de instalações e equipamentos que as associações têm ao seu dispor para o desenvolvimento das atividades que realizam, o inquérito realizado permitiu que se constatasse que se tratam sobretudo de espaços e objetos vocacionados para iniciativas no âmbito do entretenimento e convívio.

Assim, verificámos que as instalações que mais associações possuem são: sala de convívio (49%), bar (38%) e campo de futebol (36%). Simultaneamente constata-se que os equipamentos que mais associações possuem são: televisão (44%), equipamento informático (42%) e de som (38%).

Os resultados nacionais apresentam semelhanças com os resultados das associações Vila-Realenses, pois as instalações e equipamentos mais referidos são os mesmos, sala de convívio e bar (75% para ambas), televisão e equipamento informático (84,7% e 76,9%, respetivamente), embora presentes em mais associações.

Relativamente á categoria Outros, que permitia às associações particularizarem instalações e/ou equipamentos específicos que dispõem para as suas atividades foram apontados: pavilhão alugado, escola, pista de radiodelismo, campos de ténis, parque radical, piscina, pista de atletismo, hangar, sala de operações, simulador de voo. Esta

categoria evidencia a grande variedade de atividades que são realizadas pelas “nossas” associações.

No tema dos equipamentos parece-nos importante salientar os informáticos e a sua correspondência com a utilização da internet.

A Internet tornou-se um canal indispensável de comunicação, em todos os segmentos da humanidade, mas especialmente em organizações coletivas como as que constituem o associativismo desportivo. Em qualquer procura online encontramos discriminadas diversas vantagens da sua utilização, que, de modo simples, se resumem a: i) acesso a diversas fontes de informação; ii) aumento da eficiência da comunicação; iii) poupança de tempo e redução despesas relativamente aos meios tradicionais de comunicação.

Tabela 7 - Cruzamento de dados: Equipamento informático x Acesso internet.

| | | Ligação à Internet | | Total (%) |
|-------------------------|-----|--------------------|-----|-----------|
| | | Sim | Não | |
| Equipamento Informático | Sim | 9 | 14 | 42 |
| | Não | 4 | 28 | 58 |
| Total (%) | | 24 | 76 | 100 |

Verifica-se uma associação positiva ($\phi=.309$; $\text{sig}=.022$) entre a existência de equipamentos informáticos e a utilização de internet nas associações do concelho, no entanto a utilização de internet pelas mesmas é ainda relativamente baixa, apenas 24% das associações têm acesso a internet, contribuindo para diminuir a eficiência de comunicação entre os organismos oficiais e as associações, dos associados com as suas associações e entre associações.

Filiação e Oferta Desportiva

Considerando a capacidade de distribuição geográfica e de gerar recursos a nível local, as associações assumem uma posição crucial na promoção da oferta das práticas desportivas e na promoção da participação desportiva democrática dos cidadãos nas organizações desportivas.

Verifica-se que há uma maioria de clubes filiados em associações desportivas regionais (Tabela 8) e federações desportivas nacionais (Tabela 9).

A Associação Futebol de Vila Real é a associação regional em que maior número de clubes Vila-Realenses está inscrito (10,9%), seguida da Associação Regional de Ciclismo de Vila Real (7,8%) e da Associação de Ténis de Mesa de Vila Real (6,3%). Diversos clubes do nosso concelho estão filiados em associações regionais de modalidade fora do âmbito geográfico do distrito devido á inexistência de uma associação distrital de modalidade.

Tabela 8 – Filiação em associação regional de modalidade.

| | n | % |
|--|----|------|
| Não Registado em Associação Distrital | 28 | 43,8 |
| Associação de Pesca de Trás-os-Montes e Alto Douro | 1 | 1,6 |
| Associação Regional de Ciclismo de Vila Real | 5 | 7,8 |
| Associação de Futebol de Vila Real | 7 | 10,9 |
| Associação de Basquetebol de Vila Real | 2 | 3,1 |
| Associação de Ginástica do Douro e Dão | 3 | 4,7 |
| Associação de Ténis de Mesa de Vila Real | 4 | 6,3 |
| Associação Distrital de Karaté de Vila Real | 2 | 3,1 |
| Associação de Voleibol de Viseu | 1 | 1,6 |
| Associação de Taekwondo de Vila Real | 1 | 1,6 |
| Associação de Atletismo de Vila Real | 2 | 3,1 |
| Associação de Andebol de Vila Real | 2 | 3,1 |
| Associação de Ténis de Vila Real | 2 | 3,1 |
| Associação Regional de Natação do Nordeste | 2 | 3,1 |
| Associação Columbófila do Distrito do Porto | 1 | 1,6 |
| Associação de Bilhar do Norte | 1 | 1,6 |
| Total | 64 | 100 |

Como seria de esperar, verifica-se uma forte correlação ($r_s=,773$; $\text{sig}=.01$) entre as associações e as federações em que os clubes se encontram filiados. A federação com

maior número de associações inscritas é a Federação Portuguesa de Futebol (10,1%), seguida da Federação Portuguesa de Ciclismo (7,2%) e do INATEL³ (7,2%).

Tabela 9 – Filiação em federação nacional de modalidade.

| | n | % |
|---|----|------|
| Não Registado em Federação Desportiva | 21 | 30,4 |
| Federação Portuguesa de Pesca Desportiva | 1 | 1,4 |
| Federação Portuguesa de Ciclismo | 5 | 7,2 |
| Federação Portuguesa de Aeronáutica Civil | 1 | 1,4 |
| Federação Portuguesa de Basquetebol | 2 | 2,9 |
| Federação Portuguesa de Ginástica | 3 | 4,3 |
| Federação Portuguesa de Futebol | 7 | 10,1 |
| Federação de Radiomodelismo de Portugal | 1 | 1,4 |
| INATEL | 5 | 7,2 |
| Federação Portuguesa de Ténis de Mesa | 4 | 5,8 |
| Federação Nacional Karate - Portugal | 2 | 2,9 |
| Federação Portuguesa de Ténis | 2 | 2,9 |
| Federação Portuguesa de Voleibol | 1 | 1,4 |
| Federação Portuguesa de Taekwondo | 1 | 1,4 |
| Federação Portuguesa de Atletismo | 2 | 2,9 |
| Federação Portuguesa de Andebol | 2 | 2,9 |
| Federação Académica do Desporto Universitário | 1 | 1,4 |
| Federação Portuguesa de Natação | 2 | 2,9 |
| Federação Portuguesa de Pentatlo Moderno | 1 | 1,4 |
| Federação de Motociclismo de Portugal | 1 | 1,4 |
| Federação Portuguesa de Kickboxing e Muay Thai | 1 | 1,4 |
| Federação Portuguesa de Artes Marciais Chinesas | 1 | 1,4 |
| Federação Portuguesa de Columbofilia | 1 | 1,4 |

³ Embora o INATEL não seja uma federação desportiva foi considerado devido á sua abrangência nacional.

| | | |
|--------------------------------|----|-----|
| Federação Portuguesa de Bilhar | 1 | 1,4 |
| Total | 69 | 100 |

Observa-se uma evolução comparativamente a dados anteriores do concelho de Vila Real, pois, em 1999, apenas 49% das associações se encontrava filiada numa federação desportiva, existindo deste modo uma variação positiva de aproximadamente 20%.

São 29 as modalidades desportivas⁴ praticadas pelas associações de Vila Real. A modalidade que mais associações praticam é futebol (16,9%), seguido de futsal (9%) e ténis de mesa (6,7%). A distribuição das modalidades praticadas é apresentada a seguir.

Tabela 10 – Modalidades praticadas pelas associações desportivas de Vila Real.

| | n | % |
|-------------------------|----|------|
| Nada a Registrar | 11 | 12,4 |
| Andebol | 2 | 2,2 |
| Atletismo | 4 | 4,5 |
| Artes Marciais Chinesas | 1 | 1,1 |
| Basquetebol | 3 | 3,4 |
| Bilhar | 2 | 2,2 |
| BTT | 4 | 4,5 |
| Ciclismo | 3 | 3,4 |
| Cicloturismo | 1 | 1,1 |
| Columbofilia | 1 | 1,1 |
| Enduro | 1 | 1,1 |
| Esgrima | 1 | 1,1 |
| Futebol | 15 | 16,9 |
| Futebol de Praia | 1 | 1,1 |
| Futsal | 8 | 9,0 |
| Ginástica | 2 | 2,2 |

⁴ Não foram consideradas como modalidades desportivas respostas que referiam disciplinas de atividades de academia ou manutenção física (ex. zumba, hidroginástica, ginástica para idosos, etc), versões reduzidas do jogo formal (ex: futebol de sete, rugby de sete, mini-basket, etc) foram incluídas na modalidade formal.

| | | |
|------------------|----|-----|
| Karaté | 3 | 3,4 |
| Kickboxing | 2 | 2,2 |
| Natação | 3 | 3,4 |
| Pedestrianismo | 2 | 2,2 |
| Pentatlo Moderno | 1 | 1,1 |
| Pesca Desportiva | 2 | 2,2 |
| Polo Aquático | 1 | 1,1 |
| Radiomodelismo | 1 | 1,1 |
| Rugby | 1 | 1,1 |
| Taekwondo | 2 | 2,2 |
| Tênis | 2 | 2,2 |
| Tênis de Mesa | 6 | 6,7 |
| Voleibol | 2 | 2,2 |
| Xadrez | 1 | 1,1 |
| Total | 89 | 100 |

Conforme se observa na Tabela 10, existem 11 associações que não praticam atualmente nenhuma modalidade desportiva. Simultaneamente, existem sete associações que praticam duas modalidades, duas associações que praticam três modalidades e uma associação que pratica mais do que três modalidades. No estudo anterior sobre os clubes do distrito verificavam-se resultados idênticos, no entanto não nos é possível confirmar se as associações são as mesmas.

Carências e Necessidades

Para avaliação das carências e necessidades das associações foi efetuada uma questão de resposta aberta de modo a que pudessem ser incluídas necessidades específicas de cada associação que possam não ter sido expostas anteriormente.

Tabela 11 – Distribuição de necessidades identificadas nas associações.

| | n | % |
|-----------------------------|----|------|
| Inexistente/Nada assinalado | 8 | 7,0 |
| Sede - Obras/Requalificação | 12 | 10,5 |

| | | |
|--|-----|------|
| Sede - Temporária | 2 | 1,8 |
| Sede - Inexistente | 9 | 7,9 |
| Sede - Legalização | 1 | ,9 |
| Transporte | 15 | 13,2 |
| Material Desportivo Insuficiente | 5 | 4,4 |
| Instalações Desportivas - Acessos | 2 | 1,8 |
| Instalações Desportivas - Insuficientes | 6 | 5,3 |
| Instalações Desportivas - Obras/Requalificação | 13 | 11,4 |
| Instalações Desportivas - Especiais | 5 | 4,4 |
| Instalações Desportivas - Inexistente | 2 | 1,8 |
| Equipamento - Som/Tv | 4 | 3,5 |
| Equipamento - Informática e Internet | 10 | 8,8 |
| Equipamento - Mobiliário | 7 | 6,1 |
| Recursos Humanos - Administrativos | 3 | 2,6 |
| Recursos Humanos - Técnicos | 2 | 1,8 |
| Recursos Humanos - Formação de Técnicos | 3 | 2,6 |
| Recursos Humanos - Médicos | 1 | ,9 |
| Outro | 4 | 3,5 |
| Total | 114 | 100 |

As carências mais identificadas pelos dirigentes das associações desportivas do município foram relacionadas com os transportes (13,2%), sob diversas formas - pedido de apoio para compra de veículos, a deslocações independentemente do meio, a despesas com transportes - seguidas de necessidades relacionadas com obras / requalificação das sedes e instalações desportivas e a falta de equipamentos informáticos e internet.

A categoria Outros aparece a reunir quatro pedidos distintos: i) dificuldades de recrutamento; ii) dificuldades de recrutamento jovem; iii) divulgação das atividades da associação pelas freguesias; iv) apoio ao pedido de utilidade pública.

A nível nacional as principais carências apontadas são semelhantes: falta de meios para melhorar instalações, falta de meios para prover a associação dos recursos materiais

necessários ao seu funcionamento, falta de meios para afetar os recursos humanos necessários e falta de meios para garantir transportes e deslocamentos inerentes à atividade da associação.

Apresenta-se como pertinente examinar mais em pormenor a principal necessidade evidenciada. Apenas 25,5% das associações responderam afirmativamente quando interrogadas se possuíam viaturas próprias (Tabela 12).

Tabela 12 – Distribuição de respostas á questão: A associação possui viaturas próprias?

| | n | % |
|-------|----|------|
| Sim | 14 | 25,5 |
| Não | 41 | 74,5 |
| Total | 55 | 100 |

Indagadas de modo a especificar a lotação dos meios de transporte, verifica-se que 11 associações possuem veículos com lotação de nove lugares, totalizando 18 veículos deste tipo, cinco associações possuem um veículo de outra lotação (autocarros, transporte de pombos, etc.) e ainda uma associação que possui um veículo de cinco lugares.

Tabela 13 – Distribuição do número de associações segundo o número de veículos por lotação.

| | Lotação Cinco n | Lotação Nove n | Lotação Outra n |
|-----------|--------------------|-------------------|--------------------|
| 1 Veículo | 1 | 7 | 5 |
| 2 Veículo | 0 | 2 | 0 |
| 3 Veículo | 0 | 1 | 0 |
| 4 Veículo | 0 | 1 | 0 |
| Total | 1 | 11 | 5 |

Bibliografia

- Barbosa da Costa, F. (2007). Associativismo de ontem, de hoje e de sempre. Eds. Leitão, Ramos e Silva, 2007. *Coletividades de Cultura, Recreio e Desporto. Uma caracterização do associativismo confederado em Portugal*. CPCCRD, Lisboa.
- Catarino, A. (2007). Um apelo do passado, para o futuro. Eds. Leitão, Ramos e Silva, 2007. *Coletividades de Cultura, Recreio e Desporto. Uma caracterização do associativismo confederado em Portugal*. CPCCRD, Lisboa.
- Comissão Europeia. (1997). *Comunicação da Comissão Europeia sobre o Papel das Associações e das Federações na Europa*. Direcção-Geral XXII. Luxemburgo.
- Constantino, J.M. (2008). *O Estado e o movimento associativo. A centralidade das federações desportivas e os efeitos nas políticas públicas*. Santarém.
- Dias, L. (2007). Um exemplo de persistência e de dedicação. Eds. Leitão, Ramos e Silva, 2007. *Coletividades de Cultura, Recreio e Desporto. Uma caracterização do associativismo confederado em Portugal*. CPCCRD, Lisboa.
- Fernandes, A. (1999). *O associativismo desportivo no distrito de Vila Real. Estudo da coletividades e seus dirigentes*. UTAD, Vila Real.
- Iturra, R. (2007). Colectividades. Eds. Leitão, Ramos e Silva, 2007. *Coletividades de Cultura, Recreio e Desporto. Uma caracterização do associativismo confederado em Portugal*. CPCCRD, Lisboa.
- Martins, A. (2008). *Breve Esboço Histórico do Associativismo em Portugal*. Confederação Portuguesa das Colectividades de Cultura, Recreio e Desporto, texto policopiado.
- Melo de Carvalho, A. (2001). *O Clube Desportivo Popular – Função Social, Inovação, Cultura e Desenvolvimento*. Campo das Letras, Porto.
- Mendes, V. (2001). *Como Constituir uma Associação*. Legis Editora, Porto.
- Viegas, J. M. (2004). “Implicações Democráticas das Associações Voluntárias”. *Revista Sociologia, Problemas e Práticas*, 46, pp. 33-50. Celta, Lisboa.